

第16号様式(第17条関係)

(用紙規格JIS A2)

道路位置_____申請図

道路となる土地の地名地番

縮	地籍図	
	付近見取図	
尺	構造図	

幅員 メートル・延長 メートル・自動車転回広場 平方メートル


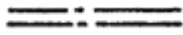

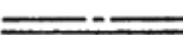

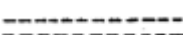




道の築造と併せて行おうとする開発行為の規模 平方メートル


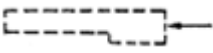






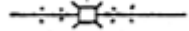



〔道路となる土地の面積 平方メートル〕
〔関係土地の面積 平方メートル〕

指定年月日	年	月	日
番号	第	号	

承	この図面のおり道路位置の _____ を承諾し			申請者住所・氏名・印	
	ます。 年 月 日 申請者 殿			Ⓔ	
諾 書	権 利 別	住	所	氏 名	印
備考					
	図面作成者住所・氏名				Ⓔ
	測量者住所・氏名				Ⓔ

(凡 例)

方	位		都市計画路線	
道路位置の標識			既存道路	
へ	い		予定する道路の位置	
(構造を記入のこと)				
主要出入口			市町村界	
井	戸		指定された道路の位置及び建築線(指定年月日並びに番号を記入のこと)	

生垣			
予定建築物 (用途を記入のこと)		廃止される道路の位置	
既存建築物 (用途を記入のこと)		申請する道路の位置	
敷地界		擁壁	
地番界		高圧線	
町界		がけ	
		水路及び土揚敷	

(注 意)

- 1 承諾書の「権利別」欄は、土地の所有者及びその土地又はその土地の建築物若しくは工作物について該当する権利をそれぞれ記入してください。
- 2 図面中に、地番、権利別及び氏名をそれぞれ記入してください。
- 3 備考欄には、権利者の承諾に関連し特記すべき事項を記入してください。
- 4 申請の道路の幅員及び長さの単位は「メートル」(小数点以下2位まで)としてください。
- 5 付近見取図、道路構造図及び土地に高低差がある場合は、その断面図を記入してください。
- 6 付近見取図と地籍図の方位は、一致させてください。
- 7 隣地境界又は測量の基点から申請道路までの距離を記入してください。
- 8 印のある欄には記入しないでください。