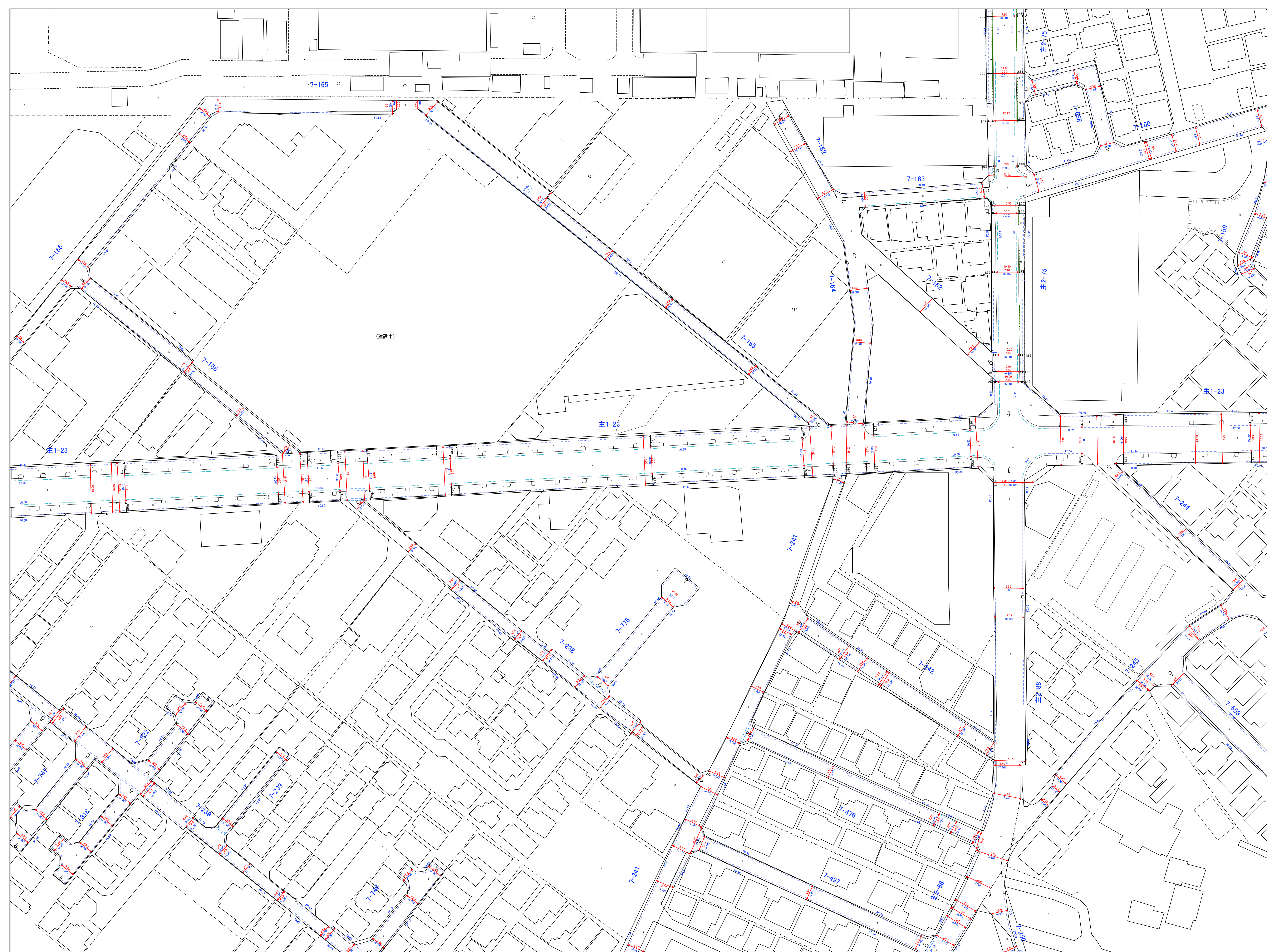



道路台帳現況平面図(閲覧専用・参考用)

令和五年三月補正



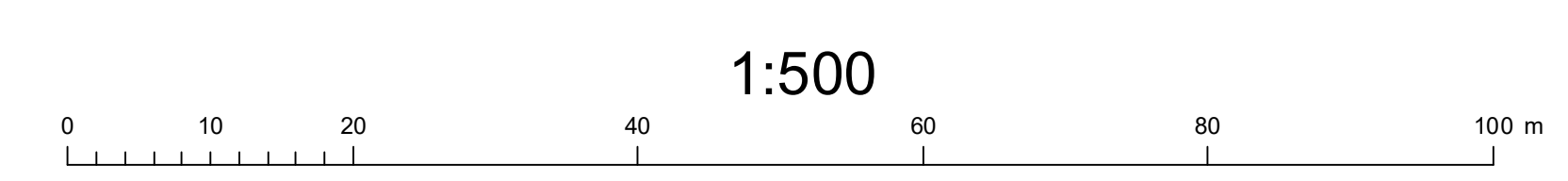
25-07	25-08	25-09
25-12	25-13	25-14
25-17	25-18	25-19



道路区域内

路線番号	37-16
未供用部	—
幅員線	←→
起点	○
終点	→
U字側溝蓋無	—
U字側溝蓋有	—
L字溝	—
ガードレール	—
ガードフェンス	—
ガードパイプ	—
ガードネット	—
ガードロープ	—
橋梁	—
踏切	—
トンネル	—
高級アスファルト舗装	A
簡易アスファルト舗装	B
コンクリート舗装	C
コンクリート平仮舗装	P
砂利	G
その他	E
電柱(電気)	○
電柱(電話)	○

※ 本図面は参考図面です。写しは松戸市建設総務課にて公布手続きを行います。



松戸市