

内水氾濫想定図 (当該地域観測史上最大降雨)

千葉特別地域気象観測所における観測史上最大の集中豪雨による内水氾濫の浸水深

凡例 浸水した場合に想定される浸水の深さ

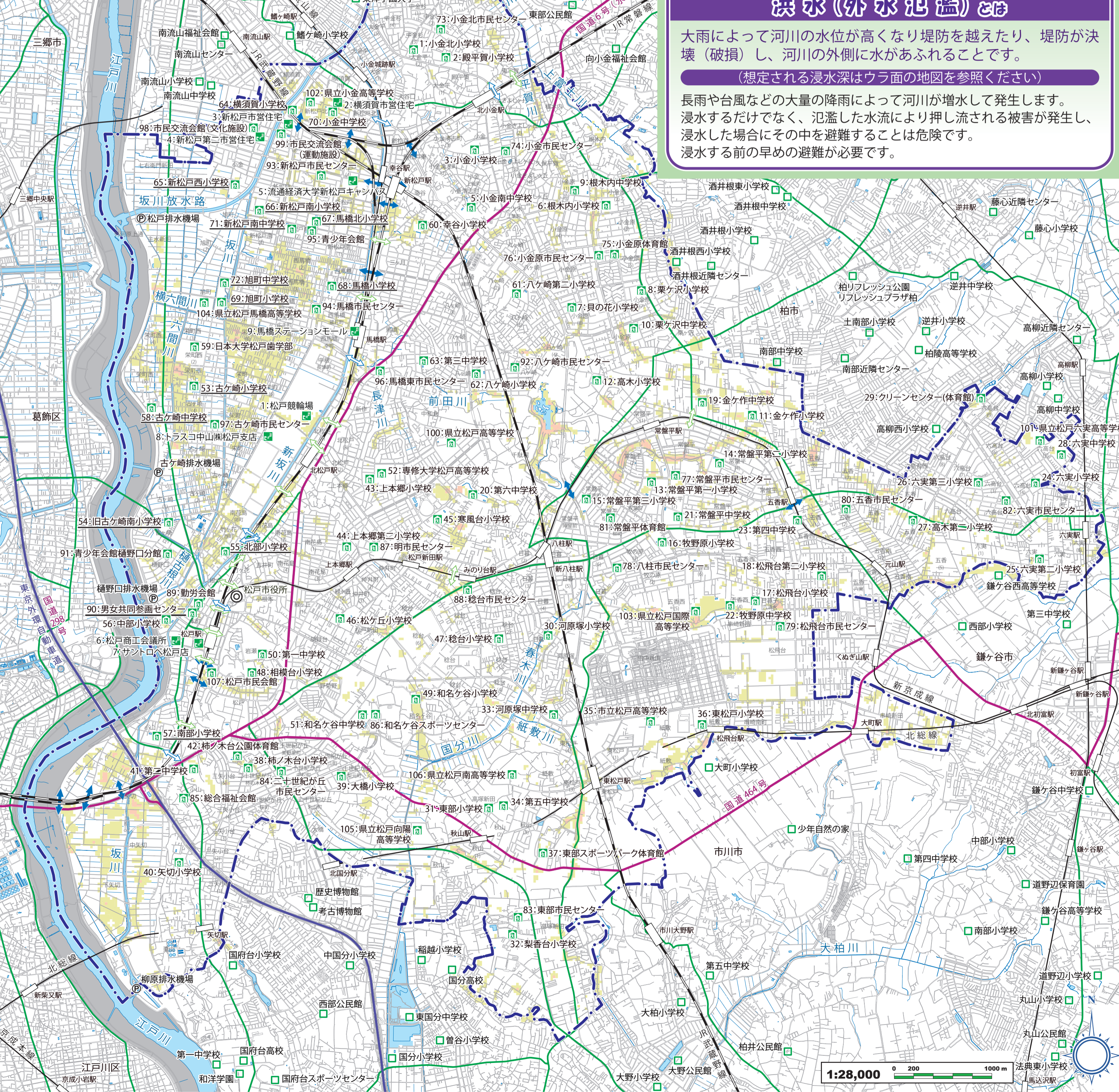
	浸水が3m以上の区域
	浸水が0.5m~3mの区域
	浸水が0.5m未満の区域

	収容避難所 (指定避難所) <small>下線がついている施設は垂直避難場所を兼ねます。</small>		国道
	垂直避難場所		県道
	隣接市の避難所		自動車専用道路
	鉄道 (JR)		自動車専用道路
	鉄道 (私鉄)		歩道橋
	アンダーパス		陸橋 (車)
	江戸川に面する排水機場		
	河川等の水域、大規模な調整池		
	江戸川の河川敷		

内水氾濫洪水浸水想定区域は松戸市が平成31年3月に作成したものです。千葉特別地域気象観測所 (旧千葉測候所) における観測史上最大の集中豪雨 (昭和50年10月5日) を前提に、平成28年3月までの河川や下水道施設等の整備状況を反映して、浸水をシミュレーションにより予測したものです。

雨の降り方や、状況の変化によって、ここに示されていない区域においても浸水が発生する場合があります。想定される水深が実際の浸水深と異なる場合があります。

想定降雨：1時間当たり71.0mm



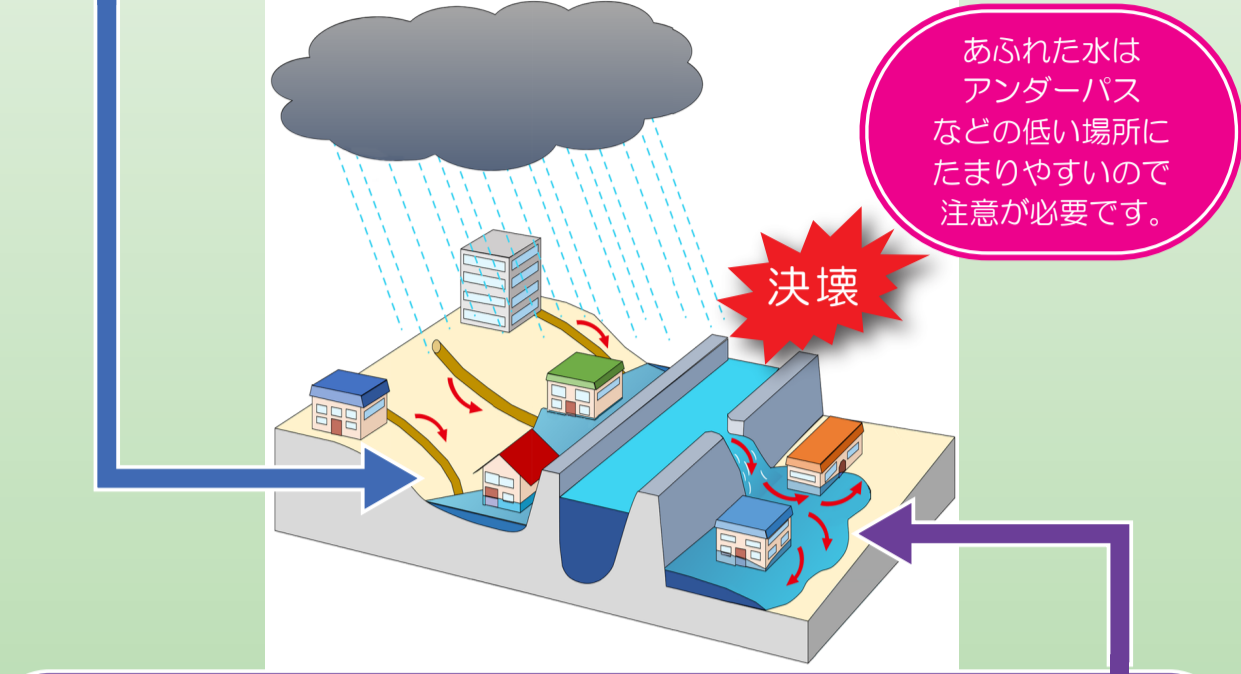
内水氾濫と外水氾濫

内水氾濫とは

雨の量が下水道などの排水施設の能力を超えたり、河川などの排水先の水位が高くなった時に雨水を排水できなくなり、マンホール、側溝や水路などから水があふれて、浸水することです。

(想定される浸水深はこの地図を参照ください)

短時間でも集中的な豪雨によって発生する場合があります。また、洪水 (外水) 氾濫に先立って発生する場合があります。



洪水 (外水氾濫) とは

大雨によって河川の水位が高くなり堤防を越えたり、堤防が決壊 (破損) し、河川の外側に水があふれることです。

(想定される浸水深はウラ面の地図を参照ください)

長雨や台風などの大量の降雨によって河川が増水して発生します。浸水するだけでなく、氾濫した水流により押し流される被害が発生し、浸水した場合にその中を避難することは危険です。浸水する前の早めの避難が必要です。

このマップでは内水氾濫、洪水 (外水氾濫)、高潮と津波の浸水想定区域を示しています。

高潮とは

台風による気圧の低下と強風による海水の吹き寄せによって潮位が異常に高くなり、海沿いの低い場所で浸水することです。

津波とは

海底で発生した地震による地盤の変動により押し上げられた海水が海岸に襲ったり、河川を遡上したりするものです。

内水氾濫、洪水 (外水氾濫) とは

大雨 (集中豪雨、台風、長雨など) による浸水です。

災害またはそのおそれがあるときに逃げる場所

洪水時に避難が必要な場合には、下の表の指定避難所へ避難してください。なお、避難所までの経路が浸水する場合もあります。予想される浸水深の分布にも注意して、より安全な避難ができるようあらかじめ準備をお願いします。

高齢者等、避難に時間を要する方がいる家庭では早めの避難を心がけてください。避難の際には、河川や崖などの危険な場所、特に浸水する可能性の高い場所 (アンダーパスなど) に近づかないよう注意してください。

車での避難は危険です。可能な限り徒歩で避難しましょう。すでに浸水して避難行動に危険を伴う場合などは、自宅内より高い場所や近くの堅牢な建物の上階へ避難するなど命を守るための最善の行動をとります。

収容避難所 (指定避難所)

NO.	施設名	住所	NO.	施設名	住所
1	小金北小学校	殿平賀 270	71	新松戸南中学校	新松戸南 2-124
2	殿平賀小学校	殿平賀 339-1	72	旭町中学校	旭町 1-150
3	小金小学校	小金 355	73	小金北市民センター	中金杉 2-159-2
4	小金北中学校	幸田 206	74	小金市民センター	小金よしか丘 3-1-1
5	小金南中学校	小金南志町 1-16-1	75	小金原体育館	小金原 6-4-1
6	根本内小学校	小金原 2-3	76	小金原市民センター	小金原 6-6-2
7	貝の花小学校	小金原 8-10	77	常盤平市民センター	常盤平 3-30
8	栗ヶ沢小学校	小金原 7-16	78	八柱市民センター	牧の原 1-193-6
9	根本内中学校	小金原 1-30	79	松飛台市民センター	松飛台 210-2
10	栗ヶ沢中学校	小金原 9-25	80	五香市民センター	五香 2-35-5
11	金ヶ作小学校	金ヶ作 317	81	常盤平体育館	常盤平松葉町 1-3
12	高木小学校	金ヶ作 120	82	六実市民センター (別館含む)	六高台 3-71
13	常盤平第一小学校	常盤平 7-1	83	東部市民センター	高塚新田 494-9
14	常盤平第二小学校	常盤平 4-18	84	二十世紀が丘市民センター	二十世紀が丘中松町 2
15	常盤平第三小学校	常盤平西窪町 25-1	85	総合福祉会館	矢切町 299-1
16	牧野原小学校	牧の原 435-1	86	和名ヶ谷スポーツセンター	和名ヶ谷 1360
17	松飛台小学校	五香西 4-22-1	87	明市民センター	上本郷 3018-1
18	松飛台第二小学校	松飛台 59	88	穂台市民センター (別館含む)	穂台 7-1-5
19	金ヶ作中学校	金ヶ作 341-15	89	勤労会館	根本 8-11
20	第六中学校	千駄塚 1341	90	男女共同参画センター	本町 14-10
21	常盤平中学校	常盤平 7-25	91	青少年会館種痘口分館	種痘口 543
22	牧野原中学校	五香西 4-39-1	92	八ヶ崎市民センター	八ヶ崎 5-15-1
23	第四中学校	五香西 1-6-1	93	新松戸市民センター	新松戸 3-27
24	六実小学校	六高台 4-131	94	馬橋市民センター	西馬橋元町 177
25	六実第二小学校	六実 2-34-1	95	青少年会館	新松戸南 2-2
26	六実第三小学校	六高台 3-141	96	馬橋東市民センター	馬橋 1854-3
27	高木第二小学校	五香 4-18-1	97	古ヶ崎市民センター	古ヶ崎 4-3490
28	六実中学校	六高台 5-166-1	98	市民交流会館 (文化施設)	新松戸 7-192-1
29	クリンセンター (体育館)	高柳新田 37	99	市民交流会館 (運動施設)	新松戸 5-179-1
30	河原塚小学校	河原塚 47-1	100	千葉県立松戸高等学校	中和倉 590-1
31	東部小学校	高塚新田 382-1	101	千葉県立松戸六実高等学校	六高台 5-150-1
32	梨香台小学校	高塚新田 512-13	102	千葉県立松戸向陽高等学校	新松戸北 2-14-1
33	河原塚中学校	河原塚 190	103	千葉県立松戸国際高等学校	五香西 5-6-1
34	第五中学校	高塚新田 380	104	千葉県立松戸馬橋高等学校	秋山 1-7-1
35	市立松戸高等学校	紙敷 2-7-5	105	千葉県立松戸向陽高等学校	秋山 682
36	東松戸小学校	紙敷 1-19-1	106	千葉県立松戸南高等学校	紙敷 1199
37	東部スポーツパーク体育館	高塚新田 427	107	松戸市民会館	松戸 1389-1
38	柿ノ木台小学校	二十世紀が丘柿の木町 111			
39	大槻小学校	二十世紀が丘梨元町 32			
40	矢切小学校	矢切 540			
41	第二中学校	小山 685			
42	柿ノ木台公園体育館	松戸 594-7			
43	上本郷小学校	上本郷 3620			
44	上本郷第二小学校	上本郷 2677			
45	寒風台小学校	松戸新田 316-25			
46	松ヶ丘小学校	松戸新田 159			
47	穂台小学校	穂台 2-36-1			
48	相模台小学校	岩瀬 434-2			
49	和名ヶ谷小学校	和名ヶ谷 1085			
50	第一中学校	岩瀬 587			
51	和名ヶ谷中学校	和名ヶ谷 1338-1			
52	専修大学松戸高等学校	上本郷 2-3621			
53	古ヶ崎小学校	古ヶ崎 4-3620-1			
54	旧古ヶ崎南小学校	古ヶ崎 1-3073			
55	北部小学校	根本 217			
56	中部小学校	松戸 2062			
57	南部小学校	小山 148			
58	古ヶ崎中学校	古ヶ崎 2515-1			
59	日本大学松戸歯学部	柴町西 2-870-1			
60	幸谷小学校	幸谷 212-2			
61	八ヶ崎第二小学校	八ヶ崎 3-3-1			
62	八ヶ崎小学校	八ヶ崎 6-53-1			
63	第三中学校	馬橋 2080			
64	横須賀小学校	新松戸北 2-13-1			
65	新松戸西小学校	小山 1180			
66	新松戸南小学校	新松戸南 6-301			
67	馬橋北小学校	新松戸南 2-1			
68	馬橋小学校	西馬橋 1-12-1			
69	旭町小学校	旭町 1-20-2			
70	小金中学校	新松戸北 2-16-11			

垂直避難場所

水害から逃げ遅れた場合を想定して、緊急的に避難できる高さ5メートル以上の施設です。今後、追加指定していきます。

NO.	施設名	住所
1	松戸競輪場	上本郷 594
2	横須賀市営住宅	新松戸北 2-17-5
3	新松戸市営住宅	新松戸 5-234
4	新松戸第二市営住宅	新松戸 7-191
5	流通経済大学新松戸キャンパス	新松戸 3-2-1
6	松戸工芸会議所	松戸 1879-1
7	サンロード松戸店	松戸 1287-1
8	トラスコ中山松戸支店	上本郷 241-1
9	馬橋ステーションモール	馬橋 179-1

わが家の防災メモ

いざという時に避難する場所、持ち出すものなどをだんから書き留めておきましょう。

- 避難する場所
- 非持ち出し品

松戸市

水害ハザードマップ

令和5年6月 松戸市総務部危機管理課 「測量法に基づく国土地理院 長承認 (使用) R3.JHs.499」

やさシティマップ 松戸市水害ハザードマップは WEBでも見られます。

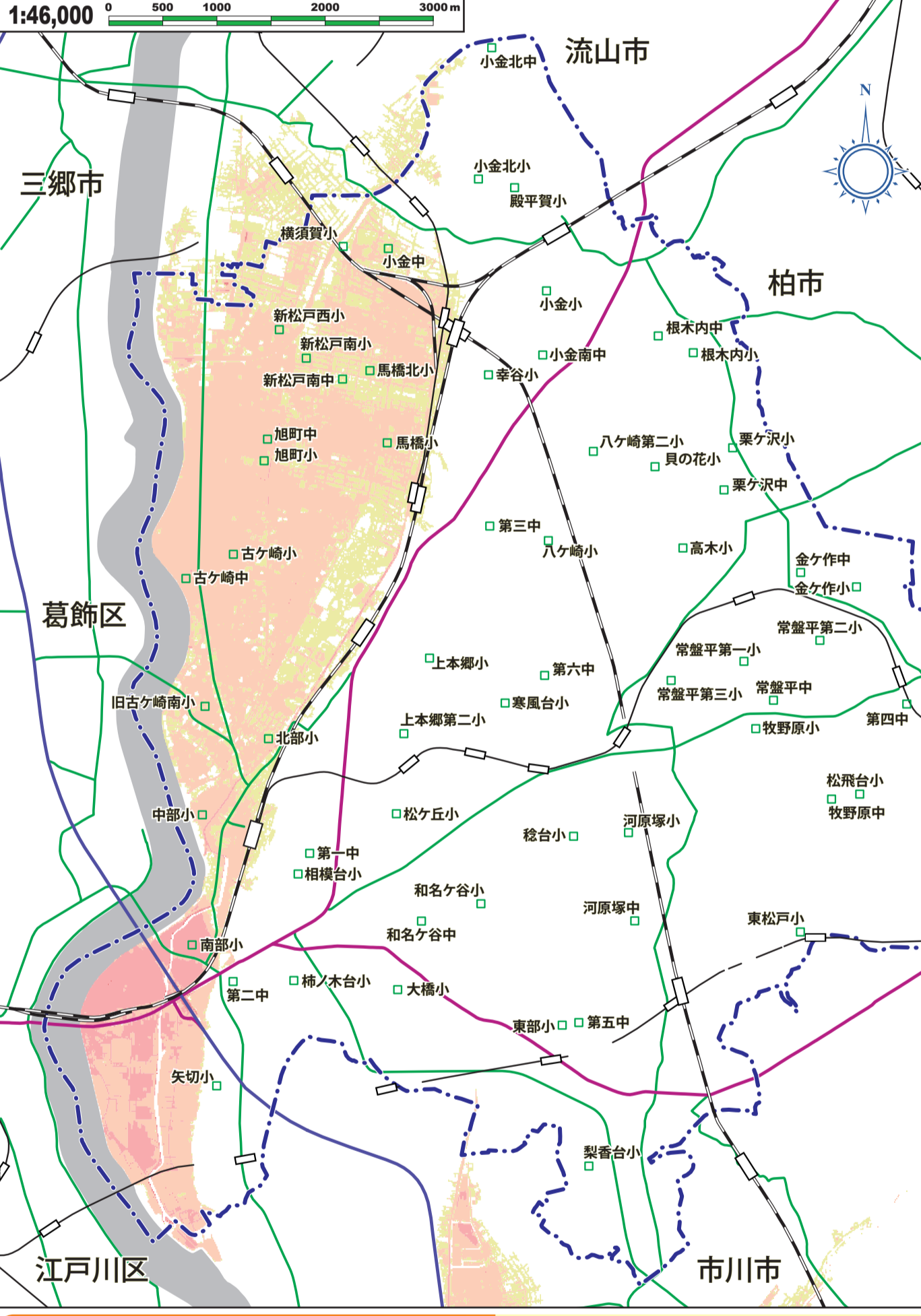
https://www.sonicweb-as.jp/matsudo

高潮浸水想定区域 (想定最大規模)

東京湾に最大規模の台風が来た場合の高潮による浸水深

高潮浸水想定区域は千葉県が平成30年11月に作成したものです。過去に実際に日本に襲った台風から設定した最大規模・速さで、東京湾に最悪のコースを台風が通過した場合を前提に想定しています。

さらに、堤防が決壊し、排水施設が機能しない状況下で満潮と重なった場合という最悪のシナリオを想定して、浸水をシミュレーションにより予測したものです。前提を越える台風による氾濫や、内水氾濫等を考慮していませんので、この高潮浸水想定区域に指定されていない区域においても浸水が発生する場合があります。想定される水深が実際の浸水深と異なる場合があります。



津波浸水想定区域 (想定最大規模)

関東周辺で巨大地震が発生した場合の津波による浸水深

過去に千葉県沿岸に津波被害をもたらした地震や、将来最大クラスの津波をもたらす想定される5つの地震を選定し、各地震のシミュレーションを行い、各地で最大となる「浸水域」と「浸水深」を算定したものです。

凡例 浸水した場合に想定される浸水深

	浸水が10m以上の区域
	浸水が5m~10mの区域
	浸水が3m~5mの区域
	浸水が0.5m~3mの区域
	浸水が0.5m未満の区域

津波浸水想定区域は千葉県が平成30年11月に作成したものです。関東周辺で巨大地震が発生した場合には、松戸市付近にも江戸川河川敷などに津波が遡上するおそれがあります。大きい地震の際、津波警報等が発令された場合には警報が解除されるまで河川には近づかないようにしましょう。