

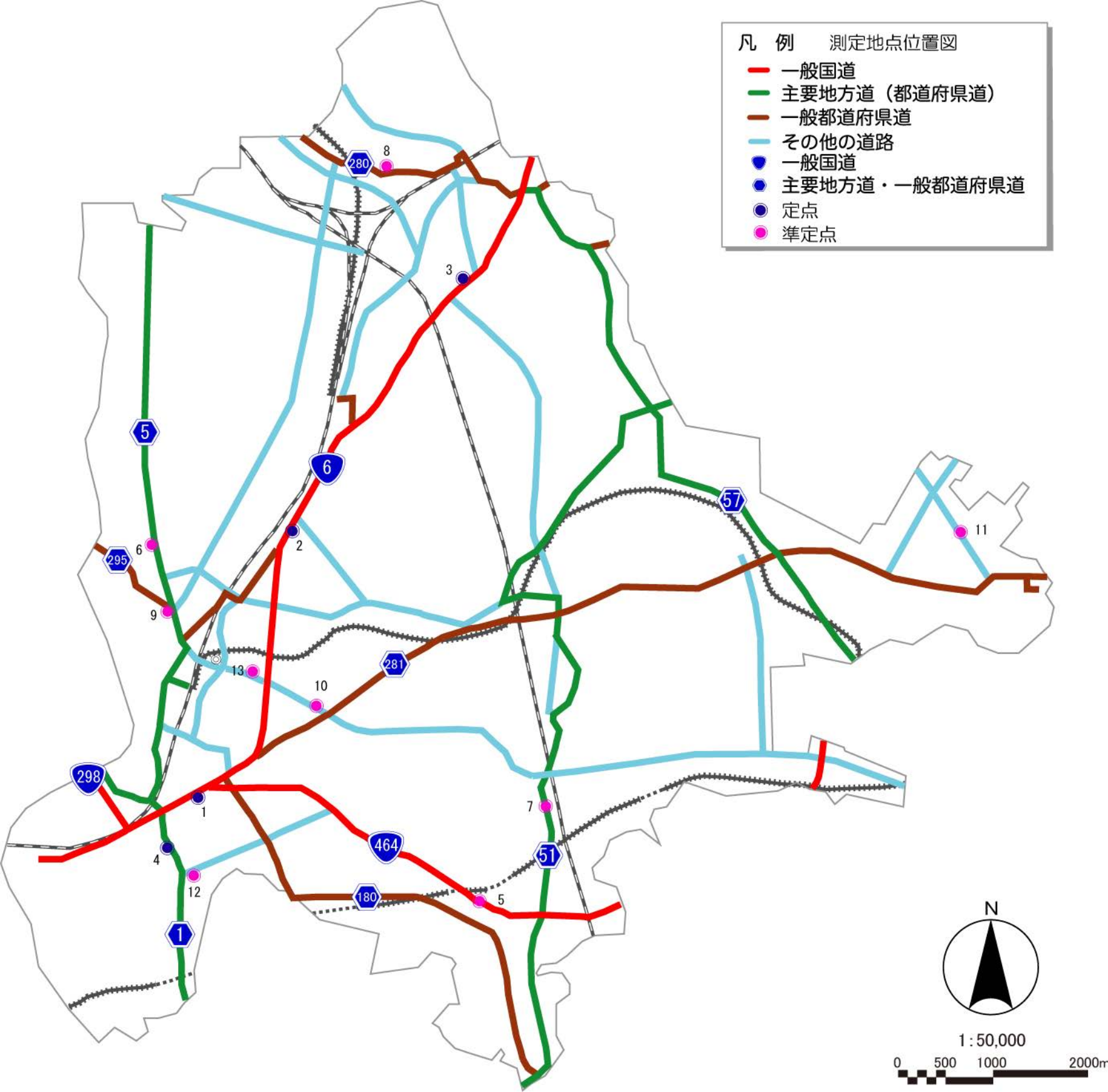
平成22年度

自動車騒音の常時監視

結果報告

松戸市

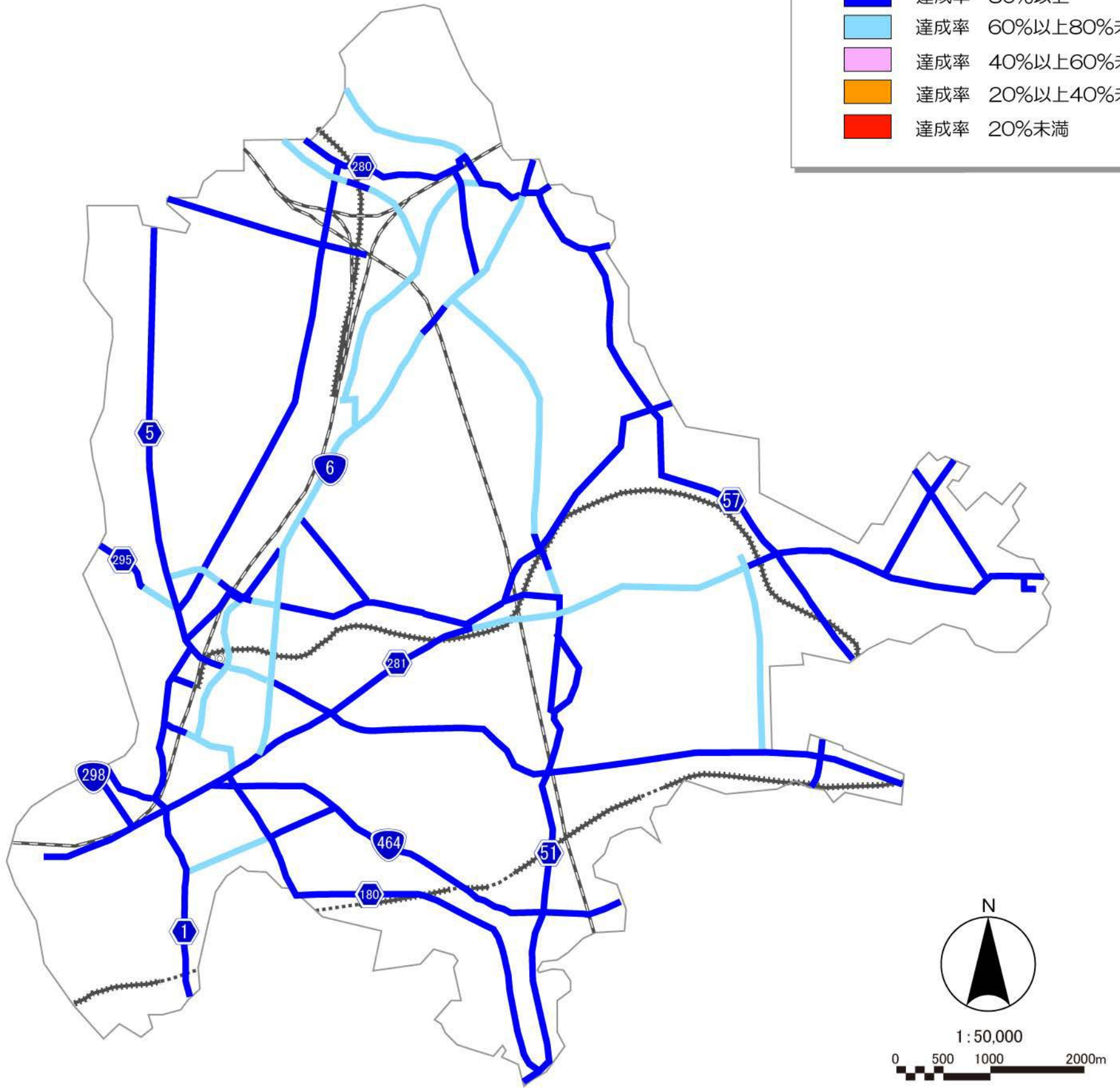
- 凡 例 測定地点位置図
- 一般国道
  - 主要地方道（都道府県道）
  - 一般都道府県道
  - その他の道路
  - 一般国道
  - 主要地方道・一般都道府県道
  - 定点
  - 準定点



測定地点 番号	路線名	測定地点住所	等価騒音レベル	
			昼間	夜間
1	一般国道6号	松戸市松戸	73	73
2	一般国道6号	松戸市上本郷	77	77
3	一般国道6号	松戸市ニツ木	75	74
4	市川松戸線	松戸市上矢切	65	62
5	一般国道464号	松戸市高塚新田	66	62
6	松戸野田線	松戸市古ヶ崎1丁目	71	70
7	市川柏線	松戸市紙敷	69	66
8	白井流山線	松戸市大谷口	62	57
9	松戸三郷線(松戸橋有料)	松戸市古ヶ崎	71	69
10	市道1級23号	松戸市胡録台	67	67
11	市道2級23号	松戸市六高台4丁目	60	54
12	市道1級25号	松戸市三矢小台3丁目	64	60
13	市道1級30号	松戸市岩瀬	69	69

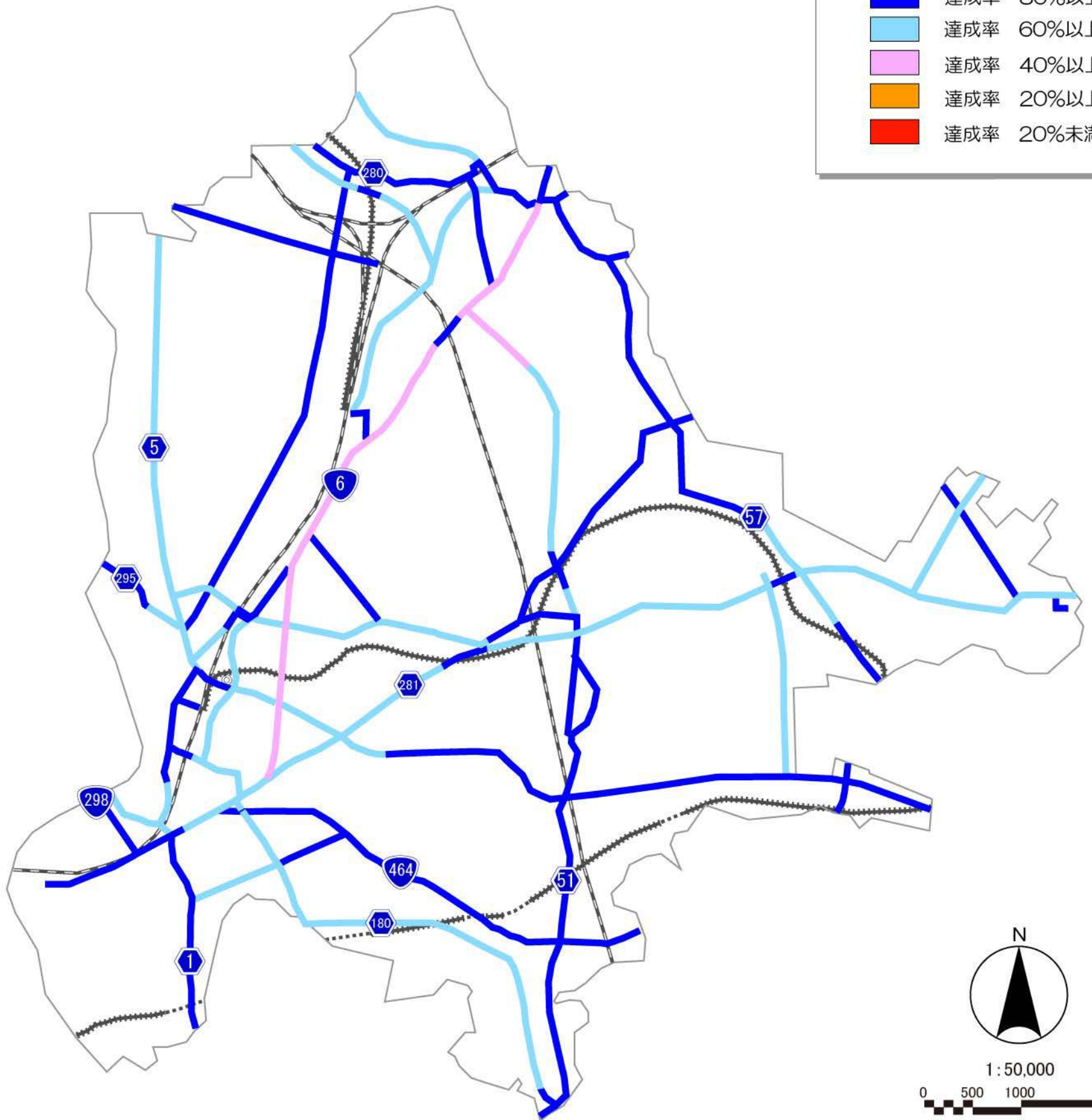
凡例 環境基準達成狀況（昼間）

- 達成率 80%以上
- 達成率 60%以上80%未滿
- 達成率 40%以上60%未滿
- 達成率 20%以上40%未滿
- 達成率 20%未滿



凡例 環境基準達成狀況（夜間）

- 達成率 80%以上
- 達成率 60%以上80%未滿
- 達成率 40%以上60%未滿
- 達成率 20%以上40%未滿
- 達成率 20%未滿

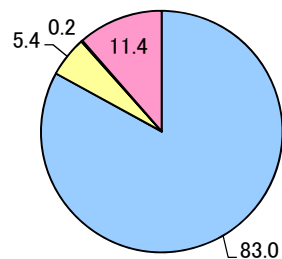


平成22年度 自動車騒音常時監視結果報告 全体集計

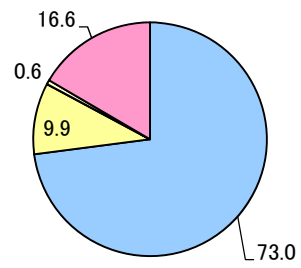
1 一連番号	2 市町村名称	3 評価区間延長 (km)	4 評価区間数	5 評価結果(全体)					6 評価結果(近接空間)					7 評価結果(非近接空間)				
				住居等戸数 ①+②+③+④ (戸)	昼夜とも基準値以下 ① (戸)	昼のみ基準値以下 ② (戸)	夜のみ基準値以下 ③ (戸)	昼夜とも基準値超過 ④ (戸)	住居等戸数 ①+②+③+④ (戸)	昼夜とも基準値以下 ① (戸)	昼のみ基準値以下 ② (戸)	夜のみ基準値以下 ③ (戸)	昼夜とも基準値超過 ④ (戸)	住居等戸数 ①+②+③+④ (戸)	昼夜とも基準値以下 ① (戸)	昼のみ基準値以下 ② (戸)	夜のみ基準値以下 ③ (戸)	昼夜とも基準値超過 ④ (戸)
1	松戸市	101.4	86	45,219	37,527	2,437	87	5,168	11,009	8,037	1,086	64	1,822	34,210	29,490	1,351	23	3,346

1 一連番号	2 市町村名称	3 評価区間延長 (km)	4 評価区間数	8 評価結果(全体)				9 評価結果(近接空間)				10 評価結果(非近接空間)			
				昼夜とも基準値以下 ① (%)	昼のみ基準値以下 ② (%)	夜のみ基準値以下 ③ (%)	昼夜とも基準値超過 ④ (%)	昼夜とも基準値以下 ① (%)	昼のみ基準値以下 ② (%)	夜のみ基準値以下 ③ (%)	昼夜とも基準値超過 ④ (%)	昼夜とも基準値以下 ① (%)	昼のみ基準値以下 ② (%)	夜のみ基準値以下 ③ (%)	昼夜とも基準値超過 ④ (%)
1	松戸市	101.4	86	83.0	5.4	0.2	11.4	73.0	9.9	0.6	16.6	86.2	3.9	0.1	9.8

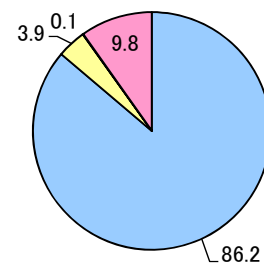
全体



近接空間



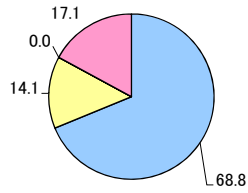
非近接空間



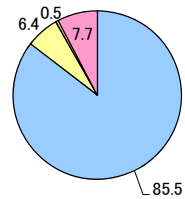
- 1 昼夜とも基準値以下
- 2 昼のみ基準値以下
- 3 夜のみ基準値以下
- 4 昼夜とも基準値超過

1	2 評価区間延長 (km)	3 評価区間数 (区間)	4 評価結果(全体)					5 評価結果(近接空間)					6 評価結果(非近接空間)					
			住居等戸数 ①+②+③+④ (戸)	昼夜とも基準値以下 ① (戸)	昼のみ基準値以下 ② (戸)	夜のみ基準値以下 ③ (戸)	昼夜とも基準値超過 ④ (戸)	住居等戸数 ①+②+③+④ (戸)	昼夜とも基準値以下 ① (戸)	昼のみ基準値以下 ② (戸)	夜のみ基準値以下 ③ (戸)	昼夜とも基準値超過 ④ (戸)	住居等戸数 ①+②+③+④ (戸)	昼夜とも基準値以下 ① (戸)	昼のみ基準値以下 ② (戸)	夜のみ基準値以下 ③ (戸)	昼夜とも基準値超過 ④ (戸)	
			(戸)	(戸)	(戸)	(戸)	(戸)	(戸)	(戸)	(戸)	(戸)	(戸)	(戸)	(戸)	(戸)	(戸)	(戸)	
全体 (住居等戸数)	101.4	86	47,062	38,883	2,618	96	5,465	11,431	8,344	1,136	66	1,885	35,631	30,539	1,482	30	3,580	
【道路種類別の内訳】	高速自動車国道	-	-	-	-	-	-	-	-	-	-	-	-	-	-	-	-	
	都市高速道路	-	-	-	-	-	-	-	-	-	-	-	-	-	-	-	-	
	一般国道	15.1	12	6,370	4,381	899	0	1,090	2,662	1,393	389	0	880	3,708	2,988	510	0	210
	都道府県道	46.9	37	19,781	16,903	1,267	90	1,521	7,735	5,918	747	66	1,004	12,046	10,985	520	24	517
	4車線以上の市町村道	3.6	5	2,048	2,046	0	0	2	1,034	1,033	0	0	1	1,014	1,013	0	0	1
	その他の道路	35.8	32	18,863	15,553	452	6	2,852	/	/	/	/	/	18,863	15,553	452	6	2,852
全体 (割合)			100.0	82.6	5.6	0.2	11.6	100.0	73.0	9.9	0.6	16.5	100.0	85.7	4.2	0.1	10.0	
【道路種類別の内訳】	高速自動車国道			-	-	-	-		-	-	-	-		-	-	-	-	
	都市高速道路			-	-	-	-		-	-	-	-		-	-	-	-	
	一般国道			68.8	14.1	0.0	17.1		52.3	14.6	0.0	33.1		80.6	13.8	0.0	5.7	
	都道府県道			85.5	6.4	0.5	7.7		76.5	9.7	0.9	13.0		91.2	4.3	0.2	4.3	
	4車線以上の市町村道			99.9	0.0	0.0	0.1		99.9	0.0	0.0	0.1		99.9	0.0	0.0	0.1	
	その他の道路			82.5	2.4	0.0	15.1		/	/	/	/		82.5	2.4	0.0	15.1	

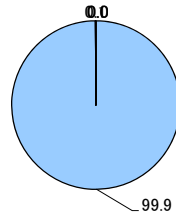
一般国道



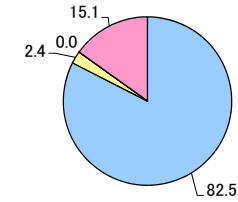
都道府県道



4車線以上の市町村道



その他の道路



- 1 昼夜とも基準値以下
- 2 昼のみ基準値以下
- 3 夜のみ基準値以下
- 4 昼夜とも基準値超過