


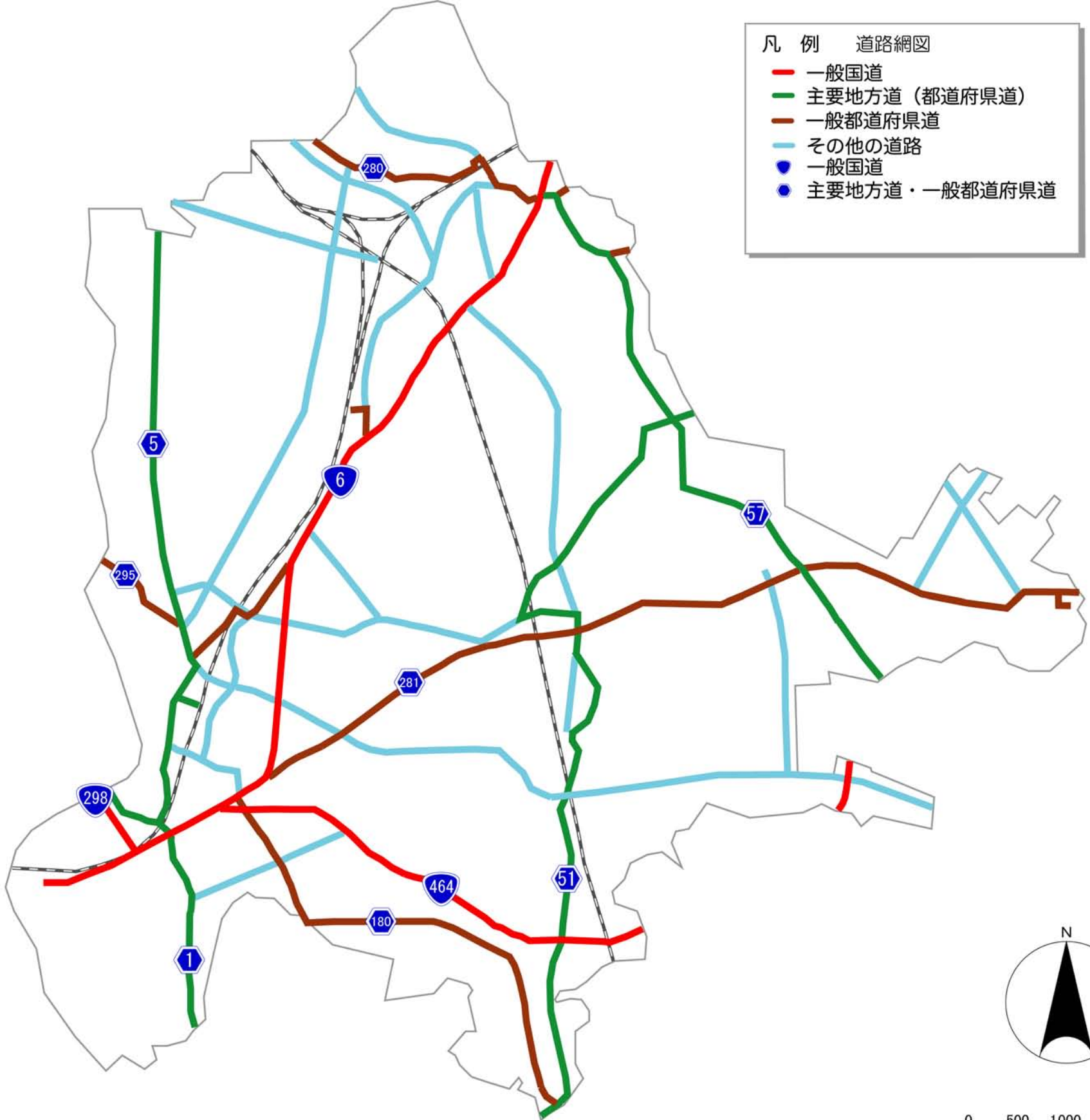
平成 18 年度

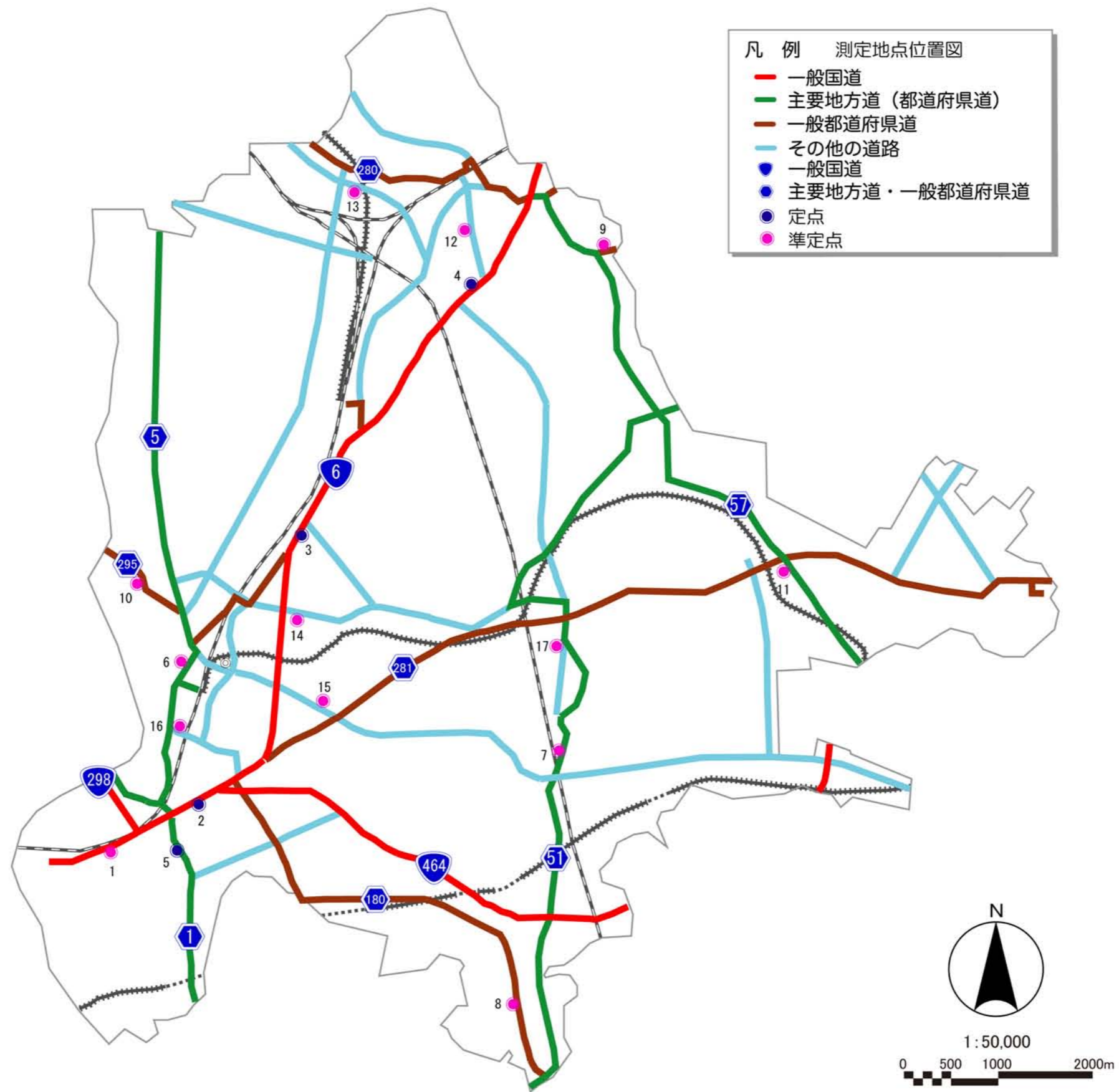
自動車騒音の常時監視
結果報告

松戸市

凡 例 道路網図

- 一般国道
- 主要地方道（都道府県道）
- 一般都道府県道
- その他の道路
- 一般国道
- 主要地方道・一般都道府県道





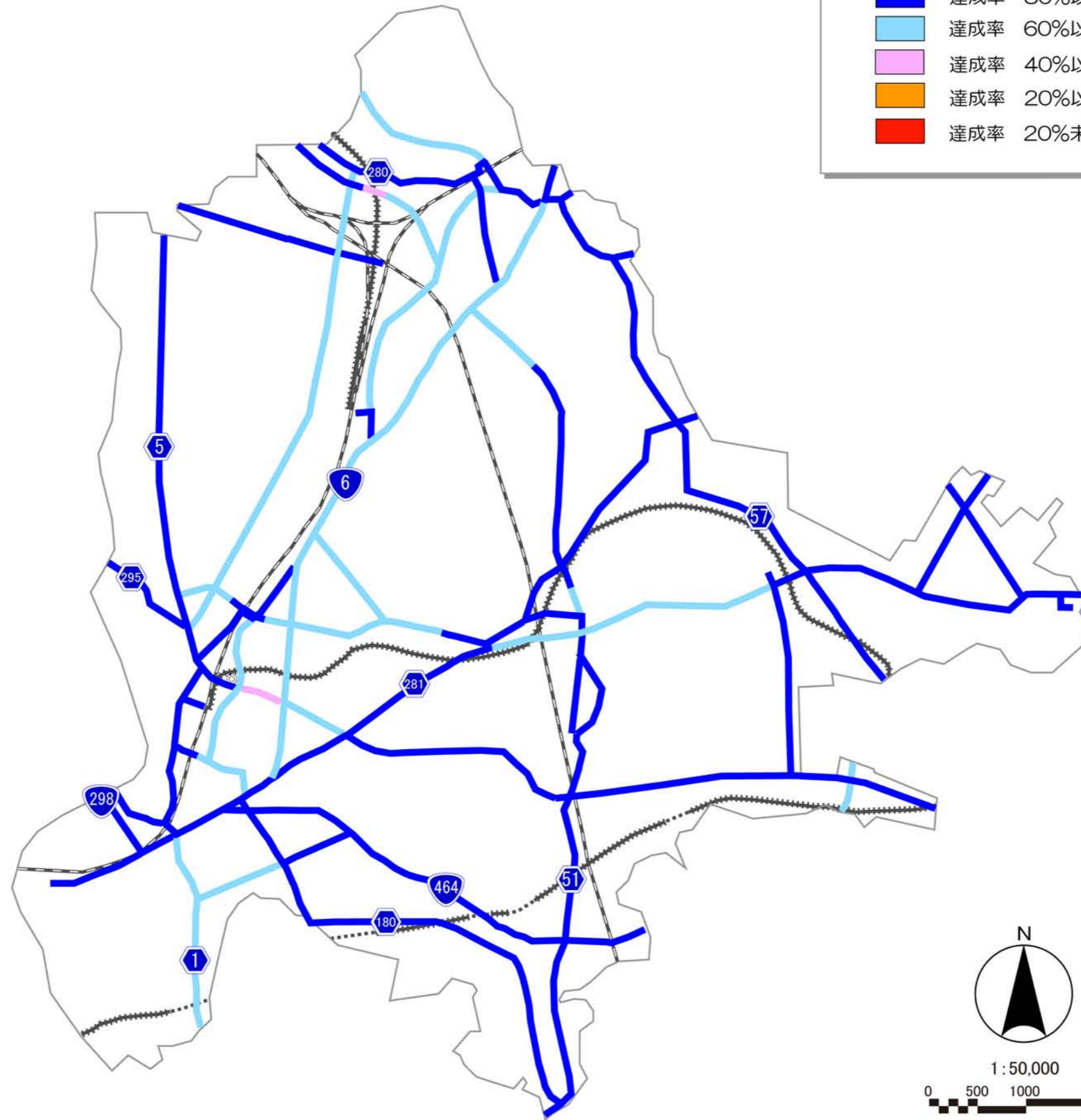
自動車騒音測定結果

(単位:デシベル)

測定地点 番号	路線名	測定地点住所	騒音レベル	
			昼間	夜間
1	一般国道6号	松戸市上矢切	60	58
2	一般国道6号	松戸市三矢小台5丁目	77	78
3	一般国道6号	松戸市上本郷	76	75
4	一般国道6号	松戸市ニツ木	76	76
5	市川松戸線	松戸市上矢切	70	70
6	松戸野田線	松戸市本町	61	51
7	市川柏線	松戸市河原塚	65	58
8	松戸原木線	松戸市高塚新田	73	72
9	白井流山線	松戸市根木内	67	62
10	松戸三郷線(松戸橋有料)	松戸市古ヶ崎	60	51
11	千葉鎌ヶ谷松戸線	松戸市五香1丁目	67	66
12	路線名不明	松戸市小金	68	64
13	市道1級5号	松戸市新松戸北1丁目	66	61
14	市道1級16号	松戸市南花島3丁目	67	64
15	市道1級23号	松戸市胡録台	68	65
16	市道1級27号	松戸市松戸	68	63
17	市道1級35号	松戸市日暮7丁目	64	59

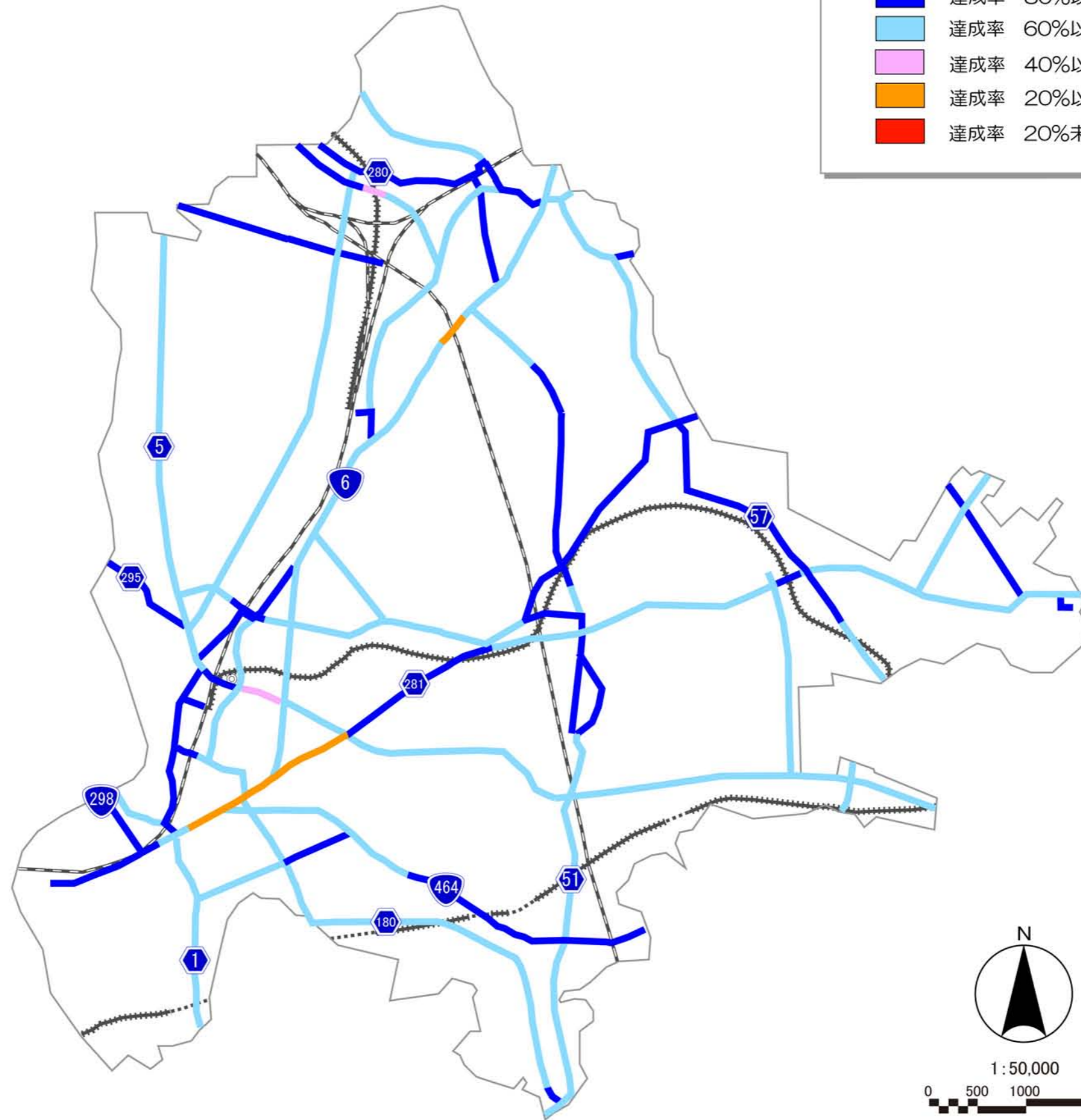
凡例 環境基準達成状況（昼）

- 達成率 80%以上
- 達成率 60%以上80%未滿
- 達成率 40%以上60%未滿
- 達成率 20%以上40%未滿
- 達成率 20%未滿



凡例 環境基準達成状況（夜）

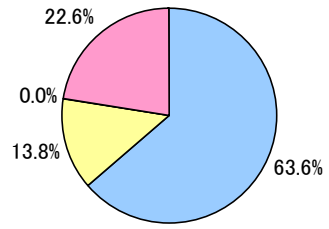
- 達成率 80%以上
- 達成率 60%以上80%未滿
- 達成率 40%以上60%未滿
- 達成率 20%以上40%未滿
- 達成率 20%未滿



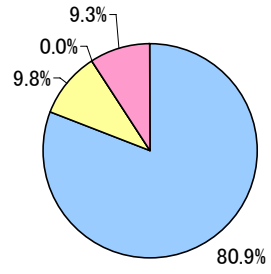
自動車騒音常時監視結果 平成18年度 道路種別集計

1		2	3					4					5					6				
		評価区 間延長 (km)	評価区 間数 (区間)	評価結果(全体)					評価結果(近接空間)					評価結果(非近接空間)								
				住居等戸数 ①+②+③ +④ (戸)	昼夜とも 基準値以下 ① (戸)	昼のみ 基準値以下 ② (戸)	夜のみ 基準値以下 ③ (戸)	昼夜とも 基準値超過 ④ (戸)	住居等戸数 ①+②+③ +④ (戸)	昼夜とも 基準値以下 ① (戸)	昼のみ 基準値以下 ② (戸)	夜のみ 基準値以下 ③ (戸)	昼夜とも 基準値超過 ④ (戸)	住居等戸数 ①+②+③ +④ (戸)	昼夜とも 基準値以下 ① (戸)	昼のみ 基準値以下 ② (戸)	夜のみ 基準値以下 ③ (戸)	昼夜とも 基準値超過 ④ (戸)				
全体 (住居等戸数)		101.9	89	41,627	32,292	2,876	5	6,454	10,191	7,130	1,175	0	1,886	31,436	25,162	1,701	5	4,568				
【道路種類別の内訳】	高速自動車国道																					
	都市高速道路																					
	一般国道	15.4	13	5,465	3,476	754	0	1,235	2,258	1,083	297	0	878	3,207	2,393	457	0	357				
	都道府県道	46.9	39	16,995	13,748	1,665	5	1,577	6,962	5,080	874	0	1,008	10,033	8,668	791	5	569				
	4車線以上の市町村道	3.5	5	1,839	1,821	4	0	14	971	967	4	0	0	868	854	0	0	14				
	その他の道路	36.1	32	17,328	13,247	453	0	3,628						17,328	13,247	453	0	3,628				
				住居等戸数 ①+②+③ +④ (%)	昼夜とも 基準値以下 ① (%)	昼のみ 基準値以下 ② (%)	夜のみ 基準値以下 ③ (%)	昼夜とも 基準値超過 ④ (%)	住居等戸数 ①+②+③ +④ (%)	昼夜とも 基準値以下 ① (%)	昼のみ 基準値以下 ② (%)	夜のみ 基準値以下 ③ (%)	昼夜とも 基準値超過 ④ (%)	住居等戸数 ①+②+③ +④ (%)	昼夜とも 基準値以下 ① (%)	昼のみ 基準値以下 ② (%)	夜のみ 基準値以下 ③ (%)	昼夜とも 基準値超過 ④ (%)				
全体 (割合)				100.0	77.6	6.9	0.0	15.5	100.0	70.0	11.5	0.0	18.5	100.0	80.0	5.4	0.0	14.5				
【道路種類別の内訳】	高速自動車国道																					
	都市高速道路																					
	一般国道				63.6	13.8	0.0	22.6		48.0	13.2	0.0	38.9		74.6	14.3	0.0	11.1				
	都道府県道				80.9	9.8	0.0	9.3		73.0	12.6	0.0	14.5		86.4	7.9	0.0	5.7				
	4車線以上の市町村道				99.0	0.2	0.0	0.8		99.6	0.4	0.0	0.0		98.4	0.0	0.0	1.6				
	その他の道路				76.4	2.6	0.0	20.9							76.4	2.6	0.0	20.9				

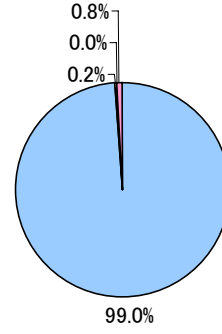
一般国道



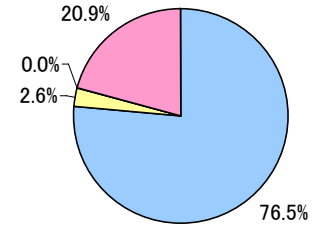
都道府県道



4車線以上の市町村道



その他の道路



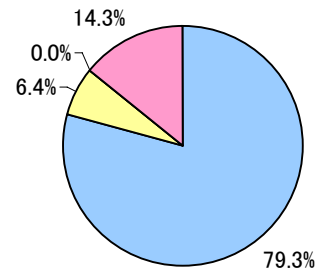
- 1 昼夜とも基準値以下
- 2 昼のみ基準値以下
- 3 夜のみ基準値以下
- 4 昼夜とも基準値超過

自動車騒音常時監視結果 平成18年度 全体集計

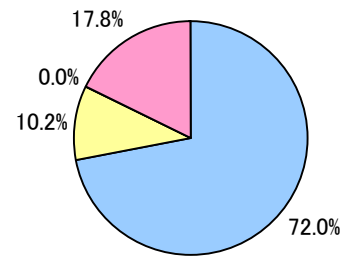
1 一連番号	2 市町村名称	3 評価区間延長 (km)	4 評価区間数	5 評価結果(全体)					6 評価結果(近接空間)					7 評価結果(非近接空間)				
				住居等戸数 ①+②+③ +④	昼夜とも 基準値以下 ①	昼のみ 基準値以下 ②	夜のみ 基準値以下 ③	昼夜とも 基準値超過 ④	住居等戸数 ①+②+③ +④	昼夜とも 基準値以下 ①	昼のみ 基準値以下 ②	夜のみ 基準値以下 ③	昼夜とも 基準値超過 ④	住居等戸数 ①+②+③ +④	昼夜とも 基準値以下 ①	昼のみ 基準値以下 ②	夜のみ 基準値以下 ③	昼夜とも 基準値超過 ④
				(戸)	(戸)	(戸)	(戸)	(戸)	(戸)	(戸)	(戸)	(戸)	(戸)	(戸)	(戸)	(戸)	(戸)	(戸)
	合計	102	89	39,216	31,102	2,501	5	5,608	9,514	6,845	972	0	1,697	29,702	24,257	1,529	5	3,911
1	松戸市	102	89	39,216	31,102	2,501	5	5,608	9,514	6,845	972	0	1,697	29,702	24,257	1,529	5	3,911

1 一連番号	2 市町村名称	3 評価区間延長 (km)	4 評価区間数	8 評価結果(全体)					9 評価結果(近接空間)					10 評価結果(非近接空間)				
				昼夜とも 基準値以下 ①	昼のみ 基準値以下 ②	夜のみ 基準値以下 ③	昼夜とも 基準値超過 ④	昼夜とも 基準値以下 ①	昼のみ 基準値以下 ②	夜のみ 基準値以下 ③	昼夜とも 基準値超過 ④	昼夜とも 基準値以下 ①	昼のみ 基準値以下 ②	夜のみ 基準値以下 ③	昼夜とも 基準値超過 ④			
				(%)	(%)	(%)	(%)	(%)	(%)	(%)	(%)	(%)	(%)	(%)	(%)			
	合計	102	89	79.3	6.4	0.0	14.3	71.9	10.2	0.0	17.8	81.7	5.1	0.0	13.2			
1	松戸市	102	89	79.3	6.4	0.0	14.3	71.9	10.2	0.0	17.8	81.7	5.1	0.0	13.2			

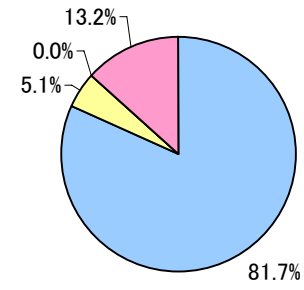
全体



近接空間



非近接空間



- 1 昼夜とも基準値以下
- 2 昼のみ基準値以下
- 3 夜のみ基準値以下
- 4 昼夜とも基準値超過

騒音測定結果(道路近傍騒音)

測定地点に関するデータ						対象道路に関するデータ										測定結果・方法等に関するデータ										備考欄																	
1	2	3	4	5	6	7	8	9						10		11		12		13		14		15		16	17	18	19	20	21												
騒音測定地点番号	評価区間番号	ローテーション	都道府県コード	市区町村コード	測定地点の住所	用途地域	環境基準類型	評価対象道路①						評価対象道路②						測定年度	測定開始年月日	測定終了年月日	車道端からの距離	道路敷地境界からの距離	地上高さ	等価騒音レベル (dB)		騒音レベル中央値 (dB)		反射音補正	除外音の処理	測定機器	測定方法	実施主体	備考欄								
								(1)路線名	(2)車線数	(3)道路種別	(4)道路構造	(5)遮音壁等の有無	(6)低騒音舗装の有無	(7)センサ番号	(1)路線名	(2)車線数	(3)道路種別	(4)道路構造	(5)遮音壁等の有無							(6)低騒音舗装の有無	(7)センサ番号	年度	市区町村コード							区間番号	年度	市区町村コード	区間番号	昼間	夜間	昼間	夜間
1	1001-1	5	12	207	松戸市上矢切	7	0	一般国道6号	4	3	2	0	1	2005	207	1001	0	0	0	0	0	0	0	0	0	2006	2007/3/14	2007/3/15	2.0	0.0	1.5	60	58	55	53	0	0	3	1	2	2		
2	1002-3	1	12	207	松戸市三矢小台5丁目	3	B	一般国道6号	4	3	1	0	1	2005	207	1002	0	0	0	0	0	0	0	0	0	0	2006	2006/12/11	2006/12/12	3.0	0.0	1.5	77	78	75	75	0	0	3	1	2	2	
3	1003-1	1	12	207	松戸市上本郷	4	C	一般国道6号	4	3	1	0	1	2005	207	1003	0	0	0	0	0	0	0	0	0	0	2006	2007/1/15	2007/1/16	2.5	1.0	1.5	76	75	73	69	0	0	3	1	2	2	
4	1003-3	1	12	207	松戸市二ツ木	3	B	一般国道6号	4	3	1	0	1	2005	207	1003	0	0	0	0	0	0	0	0	0	0	2006	2007/3/5	2007/3/6	2.5	1.0	1.5	76	76	71	67	0	0	3	1	2	2	
5	4002-3	1	12	207	松戸市上矢切	3	B	市川松戸線	2	4	1	0	0	2005	207	4002	0	0	0	0	0	0	0	0	0	0	2006	2007/3/5	2007/3/6	2.5	0.0	1.5	70	70	66	60	0	0	3	1	2	2	
6	4006-2	5	12	207	松戸市本町	4	C	松戸野田線	2	4	1	0	0	2005	207	4006	0	0	0	0	0	0	0	0	0	0	2006	2007/1/25	2007/1/26	3.0	0.0	1.5	61	51	53	44	0	0	3	1	2	2	
7	4071-2	5	12	207	松戸市河原塚	3	B	市川柏線	2	4	1	0	0	2005	207	4071	0	0	0	0	0	0	0	0	0	0	2006	2007/2/26	2007/2/27	1.0	0.0	1.5	65	58	54	40	0	0	3	1	2	2	
8	76073-2	5	12	207	松戸市高塚新田	3	B	松戸原木線	2	4	1	0	0	2005	207	76073	0	0	0	0	0	0	0	0	0	0	2006	2007/3/14	2007/3/15	2.0	0.0	1.5	73	72	68	60	0	0	3	1	2	2	
9	6150-1	5	12	207	松戸市根木内	1	A	白井流山線	2	4	4	0	0	2005	217	6150	0	0	0	0	0	0	0	0	0	0	2006	2007/2/13	2007/2/14	7.0	1.0	1.5	67	62	64	48	0	0	3	1	2	2	
10	6167-2	5	12	207	松戸市古ヶ崎	3	B	松戸三郷線(松戸橋)	2	4	2	1	0	2005	207	6167	0	0	0	0	0	0	0	0	0	0	2006	2007/2/21	2007/2/22	8.0	2.0	1.5	60	51	53	44	0	0	3	1	2	2	
11	44015-2	5	12	207	松戸市五香1丁目	3	B	千葉鎌ヶ谷松戸線	2	4	1	0	1	2005	207	44015	0	0	0	0	0	0	0	0	0	0	2006	2007/2/26	2007/2/27	4.0	0.0	1.5	67	66	62	59	0	0	3	1	2	2	
12	100099-1	5	12	207	松戸市小金	3	B	路線名不明	2	4	1	0	0	0	0	0	0	0	0	0	0	0	0	0	0	0	2006	2007/2/28	2007/3/1	2.4	0.0	1.5	68	64	62	48	0	0	3	1	2	2	
13	100003-2	5	12	207	松戸市新松戸北1丁目	3	B	市道1級5号	2	6	2	1	0	0	0	0	0	0	0	0	0	0	0	0	0	2006	2007/2/13	2007/2/14	5.0	1.0	1.5	66	61	59	52	0	0	3	1	2	2		
14	100007-1	5	12	207	松戸市南花島3丁目	3	B	市道1級16号	2	6	1	0	0	0	0	0	0	0	0	0	0	0	0	0	0	2006	2007/2/21	2007/2/22	3.0	0.0	1.5	67	64	60	52	0	0	3	1	2	2		
15	100010-1	5	12	207	松戸市胡録台	4	C	市道1級23号	2	6	1	0	0	0	0	0	0	0	0	0	0	0	0	0	0	2006	2007/2/19	2007/2/19	6.0	0.0	1.5	68	65	62	53	0	0	3	1	2	2		
16	100012-3	5	12	207	松戸市松戸	4	C	市道1級27号	2	6	1	0	0	0	0	0	0	0	0	0	0	0	0	0	0	2006	2007/2/19	2007/2/19	2.7	1.0	1.5	68	63	63	51	0	0	3	1	2	2		
17	100016-1	5	12	207	松戸市日暮7丁目	3	B	市道1級35号	4	5	1	0	0	0	0	0	0	0	0	0	0	0	0	0	0	2006	2007/2/28	2007/3/1	3.0	0.0	1.5	64	59	58	48	0	0	3	1	2	2		