


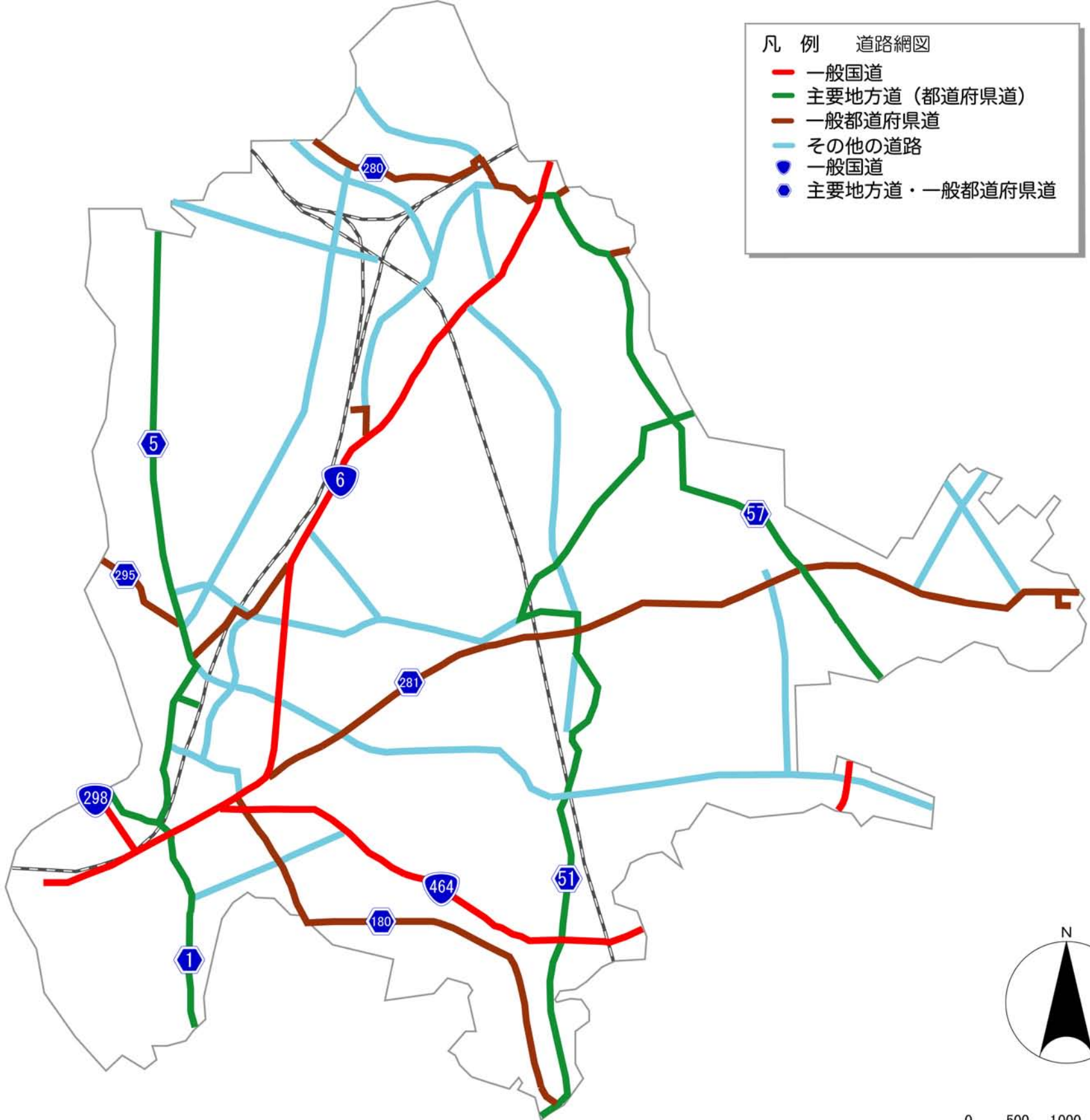
平成 17 年度

自動車騒音の常時監視
結果報告

松戸市


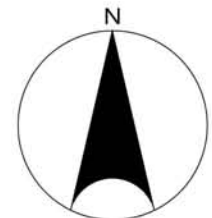
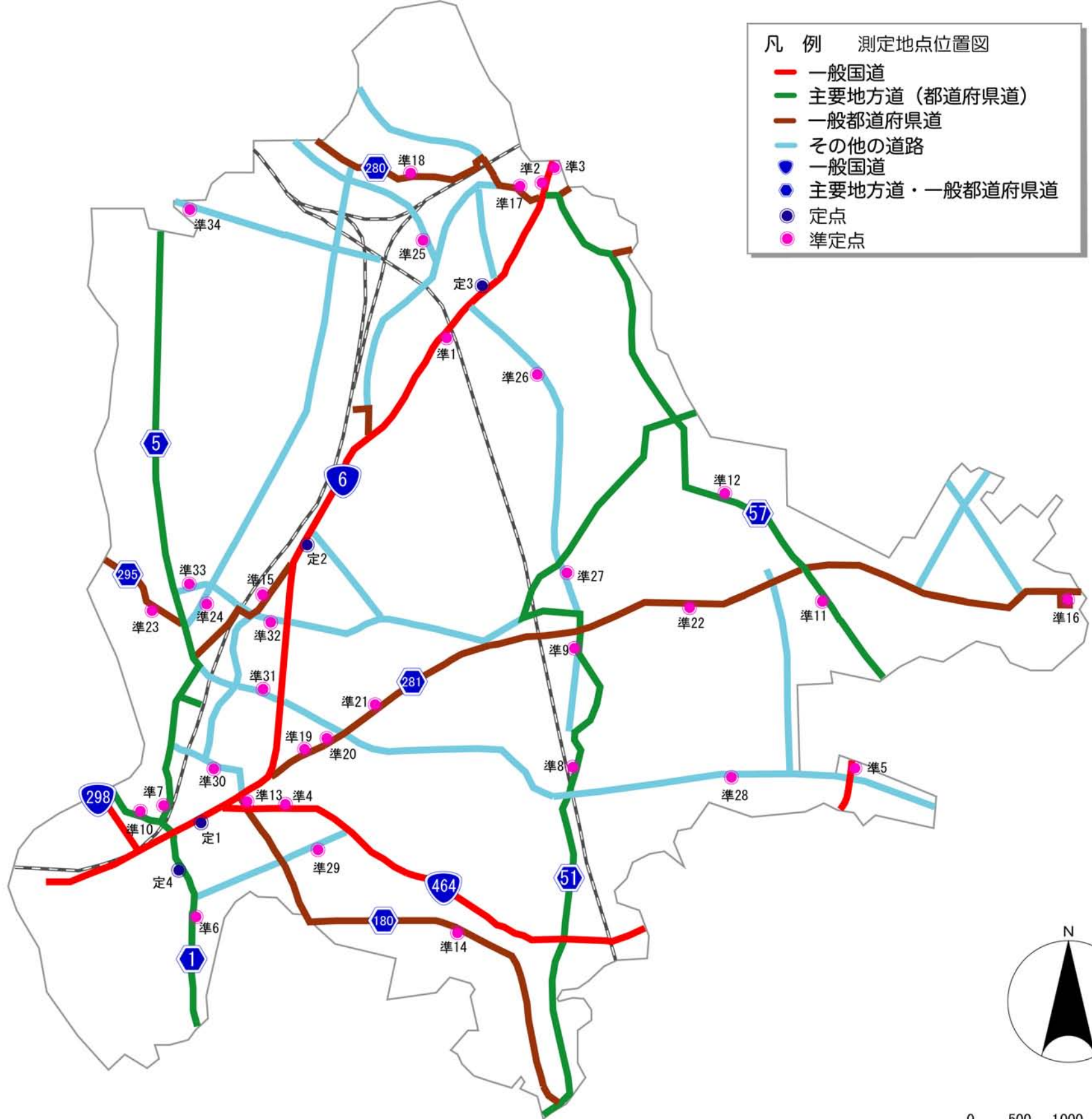
凡 例 道路網図

- 一般国道
- 主要地方道（都道府県道）
- 一般都道府県道
- その他の道路
- 一般国道
- 主要地方道・一般都道府県道



凡 例 測定地点位置図

- 一般国道
- 主要地方道（都道府県道）
- 一般都道府県道
- その他の道路
- 一般国道
- 主要地方道・一般都道府県道
- 定点
- 準定点



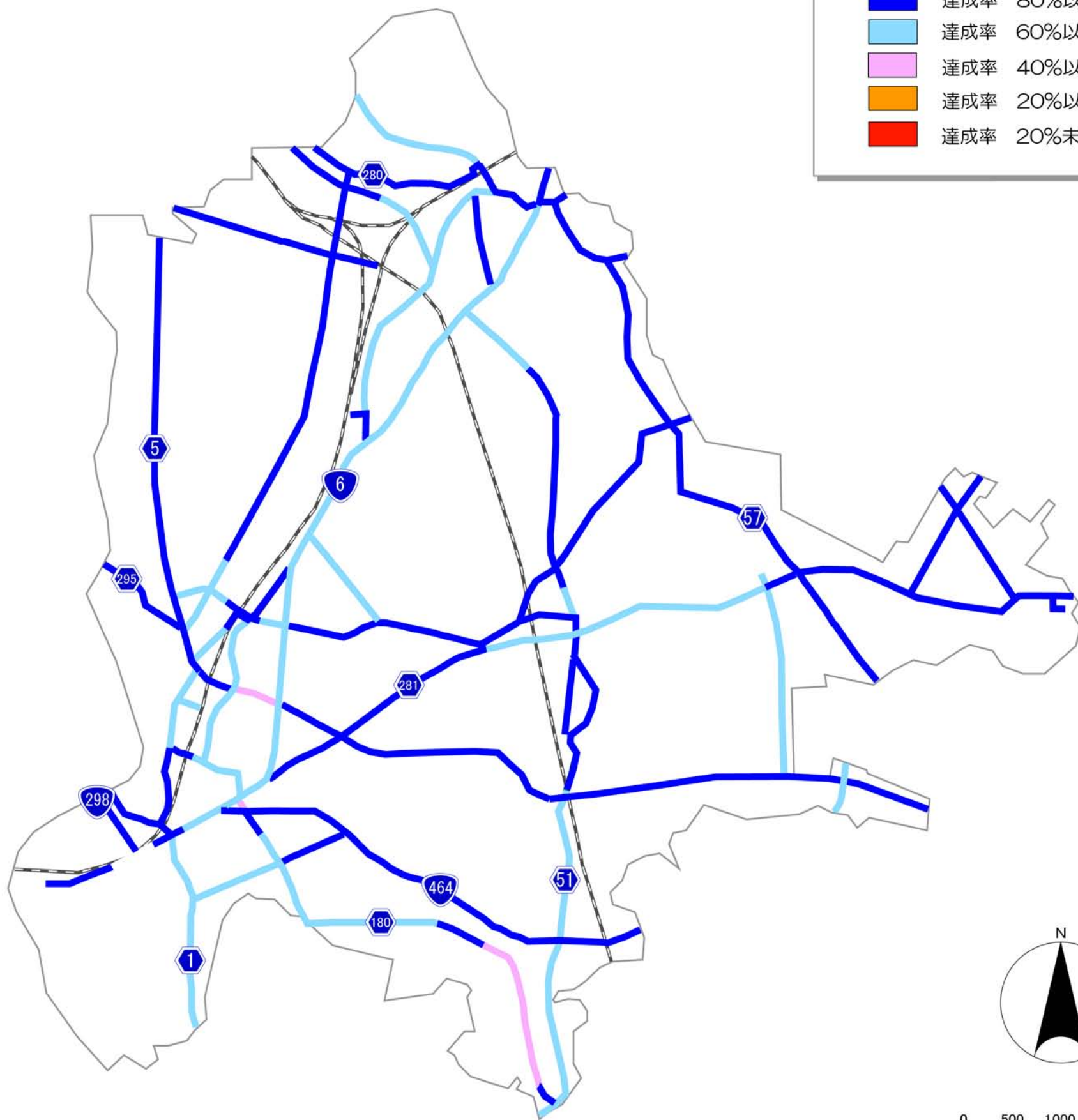
自動車騒音測定結果

(単位:デシベル)

測定地点 番号	路線名	測定地点住所	騒音レベル	
			昼間	夜間
定1	一般国道6号	松戸市三矢小台5丁目	76	77
定2	一般国道6号	松戸市上本郷	76	76
定3	一般国道6号	松戸市二ツ木	76	76
定4	市川松戸線	松戸市上矢切	71	70
準1	一般国道6号	松戸市二ツ木	63	62
準2	一般国道6号	松戸市根木内	71	70
準3	一般国道6号	松戸市根木内	66	66
準4	一般国道464号	松戸市松戸	72	69
準5	一般国道464号	松戸市串崎新田	72	72
準6	市川松戸線	松戸市三矢小台3丁目	73	73
準7	松戸野田線	松戸市小山	54	55
準8	市川柏線	松戸市河原塚	60	59
準9	市川柏線	松戸市日暮5丁目	69	65
準10	松戸草加線	松戸市小山	57	57
準11	千葉鎌ヶ谷松戸線	松戸市五香1丁目	64	62
準12	千葉鎌ヶ谷松戸線	松戸市金ヶ作	69	65
準13	松戸原木線(市川松戸有料)	松戸市松戸	69	68
準14	松戸原木線(市川松戸有料)	松戸市秋山	66	64
準15	松戸柏線	松戸市南花島中町	68	63
準16	六実停車場線	松戸市六実4丁目	63	57
準17	白井流山線	松戸市小金	67	65
準18	白井流山線	松戸市大谷口	66	59
準19	松戸鎌ヶ谷線	松戸市岩瀬	71	70
準20	松戸鎌ヶ谷線	松戸市松戸新田	67	65
準21	松戸鎌ヶ谷線	松戸市松戸新田	71	69
準22	松戸鎌ヶ谷線	松戸市五香西3丁目	72	69
準23	松戸三郷線(松戸橋有料)	松戸市古ヶ崎	67	60
準24	市道1級1号	松戸市竹ヶ花西町	70	67
準25	市道1級5号	松戸市新松戸東	70	67
準26	市道1級10号	松戸市小金原8丁目	70	66
準27	市道1級10号	松戸市常盤平西窪町	63	58
準28	市道1級23号	松戸市串崎南町	65	63
準29	市道1級25号	松戸市二十世紀が丘梨元町	68	63
準30	市道1級27号	松戸市松戸	70	66
準31	市道1級30号	松戸市岩瀬	70	68
準32	市道1級32号	松戸市竹ヶ花	70	67
準33	市道1級32号	松戸市古ヶ崎2丁目	72	68
準34	市道2級7号	松戸市新松戸7丁目	63	50

凡例 環境基準達成狀況（昼）

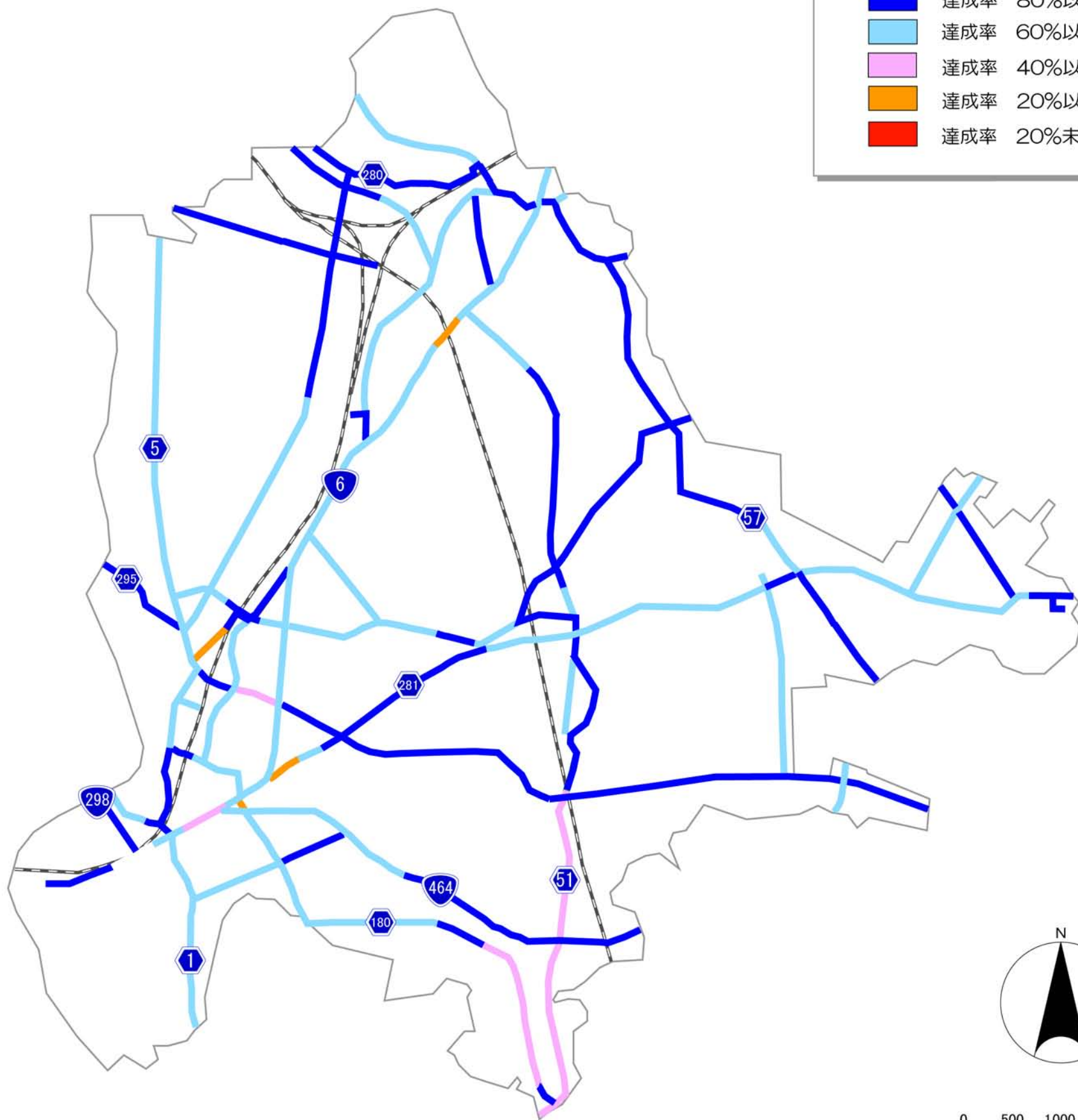
- 達成率 80%以上
- 達成率 60%以上80%未滿
- 達成率 40%以上60%未滿
- 達成率 20%以上40%未滿
- 達成率 20%未滿



0 500 1,000 2,000m

凡例 環境基準達成狀況（夜）

- 達成率 80%以上
- 達成率 60%以上80%未滿
- 達成率 40%以上60%未滿
- 達成率 20%以上40%未滿
- 達成率 20%未滿

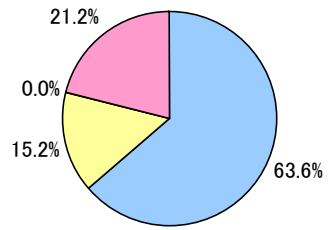


0 500 1,000 2,000m

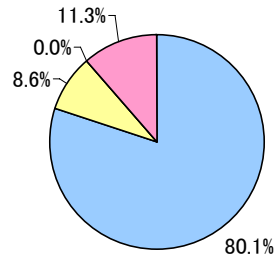
自動車騒音常時監視結果 平成17年度 道路種別集計

1		2	3					4					5					6				
		評価区間延長 (km)	評価区間数 (区間)	評価結果(全体)					評価結果(近接空間)					評価結果(非近接空間)								
				住居等戸数 ①+②+③+④ (戸)	昼夜とも 基準値以下 ① (戸)	昼のみ 基準値以下 ② (戸)	夜のみ 基準値以下 ③ (戸)	昼夜とも 基準値超過 ④ (戸)	住居等戸数 ①+②+③+④ (戸)	昼夜とも 基準値以下 ① (戸)	昼のみ 基準値以下 ② (戸)	夜のみ 基準値以下 ③ (戸)	昼夜とも 基準値超過 ④ (戸)	住居等戸数 ①+②+③+④ (戸)	昼夜とも 基準値以下 ① (戸)	昼のみ 基準値以下 ② (戸)	夜のみ 基準値以下 ③ (戸)	昼夜とも 基準値超過 ④ (戸)				
全体 (住居等戸数)		101.3	104	41,627	32,371	3,009	5	6,242	10,191	6,611	1,414	0	2,166	31,436	25,760	1,595	5	4,076				
【道路種類別の内訳】	高速自動車国道																					
	都市高速道路																					
	一般国道	15.1	12	5,465	3,476	832	0	1,157	2,258	1,080	337	0	841	3,207	2,396	495	0	316				
	都道府県道	46.7	52	16,995	13,601	1,465	5	1,924	6,962	4,617	1,020	0	1,325	10,033	8,984	445	5	599				
	4車線以上の市町村道	3.5	5	1,839	1,768	58	0	13	971	914	57	0	0	868	854	1	0	13				
	その他の道路	36.0	35	17,328	13,526	654	0	3,148						17,328	13,526	654	0	3,148				
全体 (割合)				100.0	77.8	7.2	0.0	15.0	100.0	64.9	13.9	0.0	21.3	100.0	81.9	5.1	0.0	13.0				
【道路種類別の内訳】	高速自動車国道																					
	都市高速道路																					
	一般国道				63.6	15.2	0.0	21.2		47.8	14.9	0.0	37.2		74.7	15.4	0.0	9.9				
	都道府県道				80.0	8.6	0.0	11.3		66.3	14.7	0.0	19.0		89.5	4.4	0.0	6.0				
	4車線以上の市町村道				96.1	3.2	0.0	0.7		94.1	5.9	0.0	0.0		98.4	0.1	0.0	1.5				
	その他の道路				78.1	3.8	0.0	18.2							78.1	3.8	0.0	18.2				

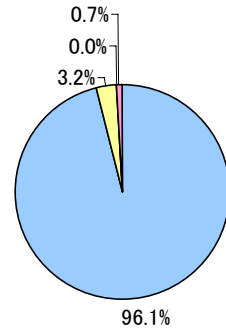
一般国道



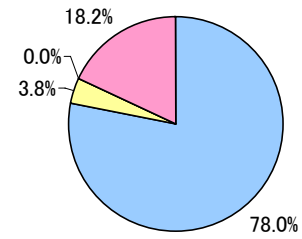
都道府県道



4車線以上の市町村道



その他の道路



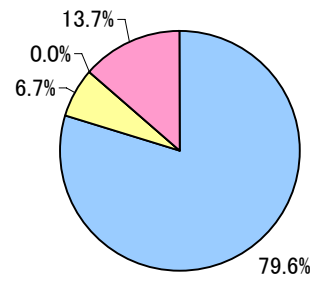
- 1 昼夜とも基準値以下
- 2 昼のみ基準値以下
- 3 夜のみ基準値以下
- 4 昼夜とも基準値超過

自動車騒音常時監視結果 平成17年度 全体集計

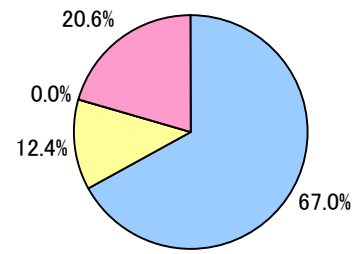
1 一連番号	2 市町村名称	3 評価区間延長 (km)	4 評価区間数	5 評価結果(全体)					6 評価結果(近接空間)					7 評価結果(非近接空間)				
				住居等戸数 ①+②+③ +④	昼夜とも 基準値以下 ①	昼のみ 基準値以下 ②	夜のみ 基準値以下 ③	昼夜とも 基準値超過 ④	住居等戸数 ①+②+③ +④	昼夜とも 基準値以下 ①	昼のみ 基準値以下 ②	夜のみ 基準値以下 ③	昼夜とも 基準値超過 ④	住居等戸数 ①+②+③ +④	昼夜とも 基準値以下 ①	昼のみ 基準値以下 ②	夜のみ 基準値以下 ③	昼夜とも 基準値超過 ④
				(戸)	(戸)	(戸)	(戸)	(戸)	(戸)	(戸)	(戸)	(戸)	(戸)	(戸)	(戸)	(戸)	(戸)	(戸)
	合計	101	104	39,216	31,207	2,623	5	5,381	9,514	6,380	1,178	0	1,956	29,702	24,827	1,445	5	3,425
1	松戸市	101	104	39,216	31,207	2,623	5	5,381	9,514	6,380	1,178	0	1,956	29,702	24,827	1,445	5	3,425

1 一連番号	2 市町村名称	3 評価区間延長 (km)	4 評価区間数	8 評価結果(全体)					9 評価結果(近接空間)					10 評価結果(非近接空間)				
				昼夜とも 基準値以下 ①	昼のみ 基準値以下 ②	夜のみ 基準値以下 ③	昼夜とも 基準値超過 ④	昼夜とも 基準値以下 ①	昼のみ 基準値以下 ②	夜のみ 基準値以下 ③	昼夜とも 基準値超過 ④	昼夜とも 基準値以下 ①	昼のみ 基準値以下 ②	夜のみ 基準値以下 ③	昼夜とも 基準値超過 ④			
				(%)	(%)	(%)	(%)	(%)	(%)	(%)	(%)	(%)	(%)	(%)	(%)			
	合計	101	104	79.6	6.7	0.0	13.7	67.1	12.4	0.0	20.6	83.6	4.9	0.0	11.5			
1	松戸市	101	104	79.6	6.7	0.0	13.7	67.1	12.4	0.0	20.6	83.6	4.9	0.0	11.5			

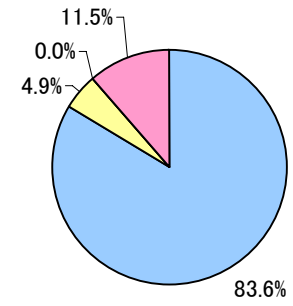
全体



近接空間



非近接空間



- 1 昼夜とも基準値以下
- 2 昼のみ基準値以下
- 3 夜のみ基準値以下
- 4 昼夜とも基準値超過

様式3-2 環境基準達成状況の評価結果 総括表（市区町村別）

1 一連番号	2 市町村名称	3 評価区間延長 (km)	4 評価区間数	5 評価結果(全体)					6 評価結果(近接空間)					7 評価結果(非近接空間)					8 評価結果(全体)					9 評価結果(近接空間)					10 評価結果(非近接空間)				
				住居等戸数 ①+②+③+④	昼夜とも 基準値以下 ①	昼のみ 基準値以下 ②	夜のみ 基準値以下 ③	昼夜とも 基準値超過 ④	住居等戸数 ①+②+③+④	昼夜とも 基準値以下 ①	昼のみ 基準値以下 ②	夜のみ 基準値以下 ③	昼夜とも 基準値超過 ④	住居等戸数 ①+②+③+④	昼夜とも 基準値以下 ①	昼のみ 基準値以下 ②	夜のみ 基準値以下 ③	昼夜とも 基準値超過 ④	昼夜とも 基準値以下 ①	昼のみ 基準値以下 ②	夜のみ 基準値以下 ③	昼夜とも 基準値超過 ④	昼夜とも 基準値以下 ①	昼のみ 基準値以下 ②	夜のみ 基準値以下 ③	昼夜とも 基準値超過 ④	昼夜とも 基準値以下 ①	昼のみ 基準値以下 ②	夜のみ 基準値以下 ③	昼夜とも 基準値超過 ④			
				(戸)	(戸)	(戸)	(戸)	(戸)	(戸)	(戸)	(戸)	(戸)	(戸)	(戸)	(戸)	(戸)	(戸)	(%)	(%)	(%)	(%)	(%)	(%)	(%)	(%)	(%)	(%)	(%)	(%)	(%)			
	合計	101	104	39,216	31,207	2,623	5	5,381	9,514	6,380	1,178	0	1,956	29,702	24,827	1,445	5	3,425	79.6	6.7	0.0	13.7	67.1	12.4	0.0	20.6	83.6	4.9	0.0	11.5			
1	松戸市	101	104	39,216	31,207	2,623	5	5,381	9,514	6,380	1,178	0	1,956	29,702	24,827	1,445	5	3,425	79.6	6.7	0.0	13.7	67.1	12.4	0.0	20.6	83.6	4.9	0.0	11.5			

(単位:dB)

騒音測定地点番号		評価区間番号	定点・準定点	都道府県コード	市区町村コード	測定地点住所					(2)車線数	(3)道路種別	(4)道路構造	(5)遮音壁等の有無	(6)低騒音舗装の有無	(7)センサス番号		(1)路線名	(2)車線数	(3)道路種別	(4)道路構造	(5)遮音壁等の有無	(6)低騒音舗装の有無	(7)センサス番号			騒音レベル				騒音レベル中央値(dB)																	
																								年度	市区町村コード	区間番号	年度	市区町村コード	区間番号																			
																								騒音レベル	騒音レベル	騒音レベル																						
定1	1	1001-4	5	12	207	松戸市三矢小台5丁目	3	B	1	一般国道6号	4	3	1	0	1	1999	207	1001							4	2005	2005/12/5	2005/12/9	3	0	7	1.5	76	77	74	75	0	0	3	1	2	2						
定2	2	1002-1	5	12	207	松戸市上本郷	4	C	1	一般国道6号	4	3	1	0	1	1999	207	1002							4	2005	2005/12/5	2005/12/9	2.5	1	3	1.5	76	76	73	70	0	0	3	1	2	2						
準1	3	1002-2	5	12	207	松戸市ニツ木	3	B	1	一般国道6号	4	3	3	0	1	1999	207	1002							4	2005	2006/1/30	2006/1/31	19	17	1	1.5	63	62	61	60	0	0	3	1	2	2						
定3	4	1002-3	5	12	207	松戸市ニツ木	3	B	1	一般国道6号	4	3	1	0	1	1999	207	1002							4	2005	2005/12/12	2005/12/16	2.5	1	15	1.5	76	76	71	68	0	0	3	1	2	2						
準2	5	1002-4	5	12	207	松戸市根木内	3	B	1	一般国道6号	4	3	4	0	1	1999	207	1002							4	2005	2006/2/7	2006/2/8	6	3	1	1.5	71	70	61	60	0	4	3	1	2	2						
準3	6	1002-5	5	12	207	松戸市根木内	3	B	1	一般国道6号	4	3	3	0	1	1999	207	1002							4	2005	2006/2/6	2006/2/8	14	12	1	1.5	66	66	63	63	0	0	3	1	2	2						
準4	7	1113-1	5	12	207	松戸市松戸	2	A	1	一般国道464号	2	3	1	0	1	1999	207	1113							2	2005	2006/1/10	2006/1/11	1	0	1	1.5	72	69	65	51	0	0	3	1	2	2						
準5	8	1113-3	5	12	207	松戸市串崎新田	3	B	1	一般国道464号	2	3	1	0	0	1999	207	1113							2	2005	2006/1/12	2006/1/13	1	0	1	1.5	72	72	66	53	0	0	3	1	2	2						
準6	9	4002-2	5	12	207	松戸市三矢小台3丁目	4	C	1	市川松戸線	2	4	1	0	1	1999	207	4002							2	2005	2005/12/21	2005/12/22	2	0	3	1.5	73	73	68	62	0	0	3	1	2	2						
定4	10	4002-3	5	12	207	松戸市上矢切	3	B	1	市川松戸線	2	4	1	0	0	1999	207	4002							2	2005	2005/12/12	2005/12/16	2.5	0	2	1.5	71	70	67	63	0	0	3	1	2	2						
準7	11	4006-1	5	12	207	松戸市小山	3	B	1	松戸野田線	2	4	3	0	0	1999	207	4006							2	2005	2006/2/8	2006/2/10	17	15	3	1.5	54	55	49	51	0	0	3	1	2	2						
準8	12	4071-2	5	12	207	松戸市河原塚	3	B	1	市川柏線	2	4	4	0	0	1999	207	4071							2	2005	2005/12/27	2005/12/28	10	8	3	1.5	60	59	56	49	0	0	3	1	2	2						
準9	13	4071-4	5	12	207	松戸市日暮5丁目	3	B	1	市川柏線	4	4	1	0	1	1999	207	4071							4	2005	2006/1/23	2006/1/24	3	0	1	1.5	69	65	63	53	0	0	3	1	2	2						
準10	14	4073-1	5	12	207	松戸市小山	3	B	1	松戸草加線	2	4	3	0	0	1999	207	4073							2	2005	2006/2/8	2006/2/10	6	5	2	1.5	57	57	54	51	0	0	3	1	2	2						
準11	15	44015-3	5	12	207	松戸市五香1丁目	3	B	1	千葉鎌ヶ谷松戸線	2	4	1	0	1	1999	207	44015							2	2005	2005/12/19	2005/12/20	4.2	0	5	1.5	64	62	59	51	0	0	3	1	2	2						
準12	16	44015-6	5	12	207	松戸市金ヶ作	7	B	1	千葉鎌ヶ谷松戸線	2	4	1	0	0	1999	207	44015							2	2005	2006/1/23	2006/1/24	1.4	0	5	1.5	69	65	57	45	0	0	3	1	2	2						
準13	17	6074-1	5	12	207	松戸市松戸	3	B	1	松戸原木線(市川松戸有料)	3	4	1	0	1	1999	207	6074							3	2005	2006/1/10	2006/1/11	4.5	1	5	1.5	69	68	65	63	0	0	3	1	2	2						
準14	18	6074-4	5	12	207	松戸市秋山	7	B	1	松戸原木線(市川松戸有料)	2	4	1	0	0	1999	207	6074							2	2005	2006/1/25	2006/1/26	8.5	7	3	1.5	66	64	64	56	0	0	3	1	2	2						
準15	19	6136-4	5	12	207	松戸市南花島中町	3	B	1	松戸柏線	2	4	1	0	0	1999	217	6136							2	2005	2006/2/1	2006/2/3	2.5	1	20	1.5	68	63	64	51	0	4	3	1	2	2						
準16	20	66089-1	5	12	207	松戸市六実4丁目	4	C	1	六実停車場線	2	4	1	0	0	1999	207	66089							2	2005	2006/1/25	2006/1/26	2.4	2	3	1.5	63	57	53	43	0	0	3	1	2	2						
準17	21	46054-1	5	12	207	松戸市小金	3	B	1	白井流山線	2	4	1	0	0	1999	207	46054							2	2005	2006/1/16	2006/1/17	3.4	1	2	1.5	67	65	62	56	0	0	3	1	2	2						
準18	22	46054-3	5	12	207	松戸市大谷口	2	A	1	白井流山線	2	4	1	0	0	1999	207	46054							2	2005	2006/1/16	2006/1/17	2	1	5	1.5	66	59	52	40	0	0	3	1	2	2						
準19	23	6151-2	5	12	207	松戸市岩瀬	3	B	1	松戸鎌ヶ谷線	2	4	1	0	1	1999	207	6151							2	2005	2006/2/15	2006/2/16	3	0	3	1.5	71	70	65	62	0	0	3	1	2	2						
準20	24	6151-3	5	12	207	松戸市松戸新田	3	B	1	松戸鎌ヶ谷線	2	4	3	0	0	1999	207	6151							2	2005	2006/2/22	2006/2/23	4	2	20	1.5	67	65	63	58	0	0	3	1	2	2						
準21	25	6151-4	5	12	207	松戸市松戸新田	3	B	1	松戸鎌ヶ谷線	2	4	1	0	0	1999	207	6151							2	2005	2006/2/22	2006/2/23	3.4	1	2	1.5	71	69	66	61	0	0	3	1	2	2						
準22	26	6151-6	5	12	207	松戸市五香西3丁目	3	B	1	松戸鎌ヶ谷線	2	4	1	0	1	1999	207	6151							2	2005	2005/12/19	2005/12/20	6.9	4	5	1.5	72	69	67	60	0	0	3	1	2	2						
準23	27	6167-1	5	12	207	松戸市古ヶ崎	3	B	1	松戸三郷線(松戸橋有料)	2	4	1	0	0	1999	207	6167							2	2005	2006/2/1	2006/2/3	2.3	0	5	1.5	67	60	62	50	0	0	3	1	2	2						
準24	28	100001-1	5	12	207	松戸市竹ヶ花西町	3	B	0	市道1級1号	2	6	1	0	0	0	0	0							2	2005	2006/2/13	2006/2/14	1	0	1	1.5	70	67	63	54	0	0	3	1	2	2						
準25	29	100003-1	5	12	207	松戸市新松戸東	3	B	0	市道1級5号	2	6	1	0	0	0	0	0							2	2005	2006/1/18	2006/1/19	5	2	1	1.5	70	67	67	55	0	0	3	1	2	2						
準26	30	100005-2	5	12	207	松戸市小金原8丁目	3	B	0	市道1級10号	2	6	1	2	0	0	0	0							2	2005	2006/1/18	2006/1/19	3	0	3	1.5	70	66	64	51	0	0	3	1	2	2						
準27	31	100005-4	5	12	207	松戸市常盤平西窪町	3	B	0	市道1級10号	4	5	4	0	0	0	0	0							4	2005	2005/12/27	2005/12/28	4	0	3	1.5	63	58	60	54	0	0	3	1	2	2						
準28	32	100010-3	5	12	207	松戸市串崎南町	3	B	0	市道1級23号	2	6	1	0	0	0	0	0							2	2005	2006/1/12	2006/1/13	2	0	20	1.5	65	63	60	49	0	0	3	1	2	2						
準29	33	100011-2	5	12	207	松戸市二十世紀が丘梨元町	3	B	0	市道1級25号	4	5	1	0	0	0	0	0							4	2005	2005/12/21	2005/12/22	4	0	1	1.5	68	63	62	50	0	0	3	1	2	2						
準30	34	100012-1	5	12	207	松戸市松戸	3	B	0	市道1級27号	2	6	1	0	0	0	0	0							2	2005	2006/2/20	2006/2/21	2	0	1	1.5	70	66	64	52	0	0	3	1	2	2						
準31	35	100013-1	5	12	207	松戸市岩瀬	3	B	0	市道1級30号	2	6	1	0	0	0	0	0							2	2005	2006/2/15	2006/2/16	2.3	0	2	1.5	70	68	63	57	0	0	3	1	2	2						
準32	36	100015-1	5	12	207	松戸市竹ヶ花	3	B	0	市道1級32号	2	6	1	0	0	0	0	0							2	2005	2006/2/13	2006/2/14	4.5	1	1	1.5	70	67	63	54	0	0	3	1	2	2						
準33	37	100015-5	5	12	207	松戸市古ヶ崎2丁目	3	B	0	市道1級32号	2	6	1	0	0	0	0	0							2	2005	2006/2/20	2006/2/21	4	1	1	1.5	72	68	64	52	0	0	3	1	2	2						
準34	38	100017-3	5	12	207	松戸市新松戸7丁目	3	B	0	市道2級7号	2	6	1	0	0	0	0	0							2	2005	2006/1/30	2006/1/31	5	1	3	1.5	63	50	48	42	0	0	3	1	2	2						