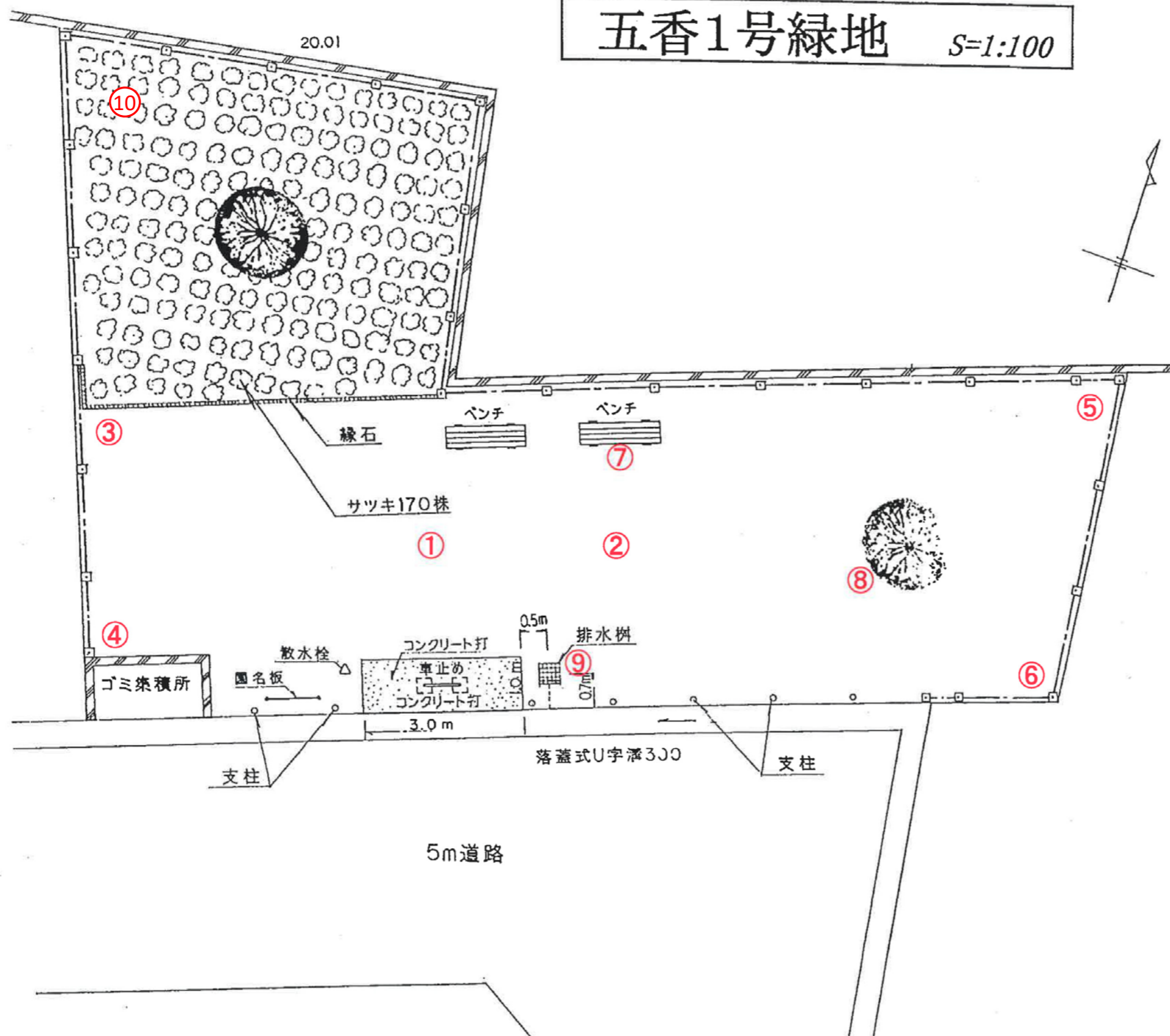


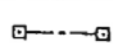
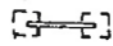

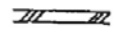

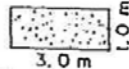






五香1号緑地 S=1:100



凡例

	中木・ムクゲ 高さ2m以上
	低木・サツキ 幅張30cm以上
	フェンス H=1.5m
	車止め
	ベンチ
	RC土留
	散水栓
	出入口 コンクリート打
	排水樹
	縁石
	支柱
	園名板

放射線量測定値一覧表(単位 μ Sv/h)
公園名:五香1号緑地

測定高さは(～平成29年度)砂場は5cm、その他は50cm
(平成30年度～)測定方法Aは5cm、Bは50cm
除染作業日:平成24年9月3日、平成25年2月12日

No.	名称	最初の測定		最新の測定	H30～ 測定方法	No.	名称	最初の測定		最新の測定	H30～ 測定方法
		平成23年11月9日	平成30年3月5日	令和2年1月17日							
1	広場(中心部)	0.296	0.098	0.139	A	16					
2	広場(中心部)	0.326	0.118	0.108	A	17					
3	広場(隅)	0.297	0.097	0.101	A	18					
4	広場(隅)	0.267	0.117	0.169	A	19					
5	広場(隅)	0.222	0.101	0.090	A	20					
6	広場(隅)	0.246	0.090	0.118	A	21					
7	ベンチ下	0.291	0.110			22					
8	広場 中木下(ムクゲ)	0.292	0.111	0.107	A	23					
9	集水マス	0.290	0.117	0.087	A	24					
10	植栽地			0.090	B	25					
11						26					
12						27					
13						28					
14						29					
15						30					

- ・放射線量の再測定を行った結果、上記のとおりとなりました。松戸市の指標値は 0.23μ Sv/hです。
- ・今後も定期的に測定を行い、 0.23μ Sv/h以上の場合は除染を行います。
- ・上表以外の日に行った測定結果については、松戸市のホームページで公表しています。

※平成30年度より測定方法を下記のとおり変更いたしました。

- ①日常生活空間内は測定方法A、空間外は測定方法Bとし、測定高さを変えております。(測定方法Aは5cm、Bは50cm)
- ②これまでの測定結果により、 0.1μ Sv/h未満である等、低い値で推移している箇所については、平成30年度より測定箇所から外しました。
- ③平成30年度の測定において、日常生活空間外の中で新たに測定点を設け、今後も定期的に測定を行います。